

**UCHWAŁA Nr 22/07**  
**Zarządu Powiatu Leszczyńskiego**  
**z dnia 6 kwietnia 2007 r.**

**w sprawie przydzielenia stypendiów dla uczniów szkół ponadgimnazjalnych powiatu leszczyńskiego przyznawanych w ramach Działania 2.2 Zintegrowanego Programu Operacyjnego Rozwoju Regionalnego „Wyrównywanie szans edukacyjnych poprzez programy stypendialne”**

Na podstawie § 3 ust. 5 Regulaminu przyznawania i przekazywania stypendiów na wyrównywanie szans edukacyjnych dla uczniów szkół ponadgimnazjalnych umożliwiających uzyskanie świadectwa dojrzałości w roku szkolnym 2006/2007 prowadzonych przez Powiat Leszczyński

*Zarząd Powiatu Leszczyńskiego uchwala, co następuje:*

**§ 1**

**Przydzielić stypendia następującym uczniom:**

1. Ruta Knop - od 1 lutego 2007r.
2. Magdalena Feifer – od 1 stycznia 2007r.
3. Maja Kliem – od 1 stycznia 2007r.


**§ 2**


Wykonanie uchwały powierza się Staroście Leszczyńskiemu, Skarbnikowi Powiatu i Naczelnikowi Wydziału Spraw Społecznych.

**§ 3**


Uchwała wchodzi w życie z dniem podjęcia.

Członkowie Zarządu:

1. Krystian Maćkowiak ..... 

2. Mieczysław Kowalczyk ..... 

STAROSTA



Krzysztof Benedykt Piwoński

**UZASADNIENIE**  
**do uchwały Nr 22/07**  
**Zarządu Powiatu Leszczyńskiego**  
**z dnia 6 kwietnia 2007r.**

Zgodnie z § 6 ust. 1 pkt 3 Regulaminu przyznawania i przekazywania stypendiów dla uczniów szkół ponadgimnazjalnych umożliwiających uzyskanie świadectwa dojrzałości/maturalnego prowadzonych przez Powiat Leszczyński i Gminę Włoszakowice w roku szkolnym 2006/2007 stypendysta traci prawo do stypendium w związku z przekroczeniem ilości godzin nieusprawiedliwionych w miesiącu.

Na podstawie zawiadomienia Zespołu Szkół Ogólnokształcących we Włoszakowicach

- zaświadczenie z dnia 14 marca 2007r.,

- zaświadczenie z dnia 27 marca 2007r prawo do stypendium utraciły następujące uczennice:

- Borowczak Katarzyna - przekroczyła limit godzin nieusprawiedliwionych w miesiącu lutym. (Z dniem 22 marca na własną prośbę zrezygnowała ze szkoły, w porozumieniu z rodzicami),

- Mańka Marta - przekroczyła limit godzin nieusprawiedliwionych w miesiącu grudniu,

- Rolla Anna - przekroczyła limit godzin nieusprawiedliwionych w miesiącu grudniu.

W związku z powyższym na podstawie §6 ust. 4 w miejsce w/w stypendystów wchodzi kandydaci z listy rezerwowej ustalonej przez komisję stypendialną.

W tym stanie rzeczy podjęcie uchwały jest konieczne i uzasadnione.

Naczelnik Wydziału  
Spraw Społecznych

Stanisław Starczewski

**UZASADNIENIE**  
**do uchwały nr 22/07**  
**Zarządu Powiatu Leszczyńskiego**  
**z dnia 6 kwietnia 2007 r.**

w sprawie nabycia na własność Powiatu Leszczyńskiego nieruchomości niezabudowanych położonych w obrębach Bojanice i Bełęcin Nowy, gmina Krzemieniewo

Wójt Gminy Krzemieniewo decyzją nr 2/2004 z dnia 07.10.2004 r. znak : RRG.73310-2/04 o ustaleniu lokalizacji inwestycji celu publicznego ustalił na wniosek Zarządu Dróg Powiatowych w Lesznie lokalizację inwestycji celu publicznego dla zamierzenia pt. budowa drogi powiatowej 21208 Bełęcin-Bojanice.

W związku z planowaniem rozpoczęcia robót związanych z budową drogi powiatowej nr 3931 P (dawny nr 21208) granica powiatu leszczyńskiego – Bojanice – Karchowo – droga krajowa nr 12 na odcinku Bełęcin Nowy – Bojanice zaistniała konieczność wykupu niezabudowanych działek oznaczonych w ewidencji gruntów gminy Krzemieniewo obręb Bojanice na ark. mapy nr 2 działkami nr : 366/17 i 393/3 oraz na ark. mapy nr 1 obręb Bełęcin Nowy działkami nr : 116/5, 116/6, 133/3, 156/3, 160/1, 119/3, 134/5, 158/1, 223/1, 214/3, 215/3, 218/1, 109/11 i 116/8.

Działka położona w obrębie Bojanice nr **366/17** o pow. 0.0025 ha powstała w wyniku podziału działki nr 366/5 o pow. 2,7209 ha, zatwierdzonego decyzją Wójta Gminy Krzemieniewo z dn. 15.01.2007 r. znak : Z:RRG 7432-10/07.

Działka położona w obrębie Bojanice nr **393/3** o pow.0,0030 ha powstała w wyniku podziału działki nr 393/2 o pow. 1,2363 ha, zatwierdzonego decyzją Wójta Gminy Krzemieniewo z dn. 15.01.2007 r. znak : Z:RRG 7432-6/07.

Działki położone w obrębie Bełęcin Nowy nr **116/5** o pow. 0.0048 ha i nr **116/6** o pow. 0,0033 ha powstały w wyniku podziału działki nr 116/1 o pow. 17,9255 ha, zatwierdzonego decyzją Wójta Gminy Krzemieniewo z dn. 15.01.2007 r. znak : Z:RRG 7432-12/07.

Działka położona w obrębie Bełęcin Nowy nr **133/3** o pow. 0.0020 ha powstała w wyniku podziału działki nr 133/2 o pow. 0,7061 ha, zatwierdzonego decyzją Wójta Gminy Krzemieniewo z dn. 15.01.2007 r. znak : Z:RRG 7432-13/07.

Działka położona w obrębie Bełęcin Nowy nr **156/3** o pow. 0.0014 ha powstała w wyniku podziału działki nr 156/2 o pow. 1,5427 ha, natomiast działka nr **160/1** o pow. 0,0028 ha powstała w wyniku podziału działki nr 160 o pow.16,0100 ha zatwierdzonych decyzją Wójta Gminy Krzemieniewo z dn. 15.01.2007 r. znak : Z:RRG 7432-1/07.

Działka położona w obrębie Bełęcin Nowy nr **119/3** o pow. 0.0017 ha powstała w wyniku podziału działki nr 119/2 o pow. 2,3069 ha, zatwierdzonego decyzją Wójta Gminy Krzemieniewo z dn. 15.01.2007 r. znak : Z:RRG 7432-8/07.

Działka położona w obrębie Bełęcin Nowy nr **134/5** o pow. 0.0019 ha powstała w wyniku podziału działki nr 134/4 o pow. 1,3351 ha, zatwierdzonego decyzją Wójta Gminy Krzemieniewo z dn. 15.01.2007 r. znak : Z:RRG 7432-2/07.

Działka położona w obrębie Bełęcin Nowy nr **223/1** o pow. 0.0022 ha powstała w wyniku podziału działki nr 223 o pow. 1,7100 ha, zatwierdzonego decyzją Wójta Gminy Krzemieniewo z dn. 15.01.2007 r. znak : Z:RRG 7432-9/07.

Działki położone w obrębie Bełęcin Nowy nr **214/3** o pow. 0.0087 ha, **215/3** o pow. 0,0024 ha i **218/1** o pow. 0,0047 ha powstały w wyniku podziałów działek nr 214/2 o pow. 10,9179 ha, nr 215/2 o pow. 3,4237 ha i nr 218 o pow. 0,3900 ha zatwierdzonych decyzją Wójta Gminy Krzemieniewo z dn. 15.01.2007 r. znak : Z:RRG 7432-4/07.

Działka położona w obrębie Bełęcin Nowy nr 109/11 o pow. 0.0179 ha powstała w wyniku podziału działki nr 119/10 o pow. 23,0163 ha, zatwierdzonego decyzją Wójta Gminy Krzemieniewo z dn. 15.01.2007 r. znak : Z:RRG 7432-11/07.

Działka położona w obrębie Bełęcin Nowy nr 116/8 o pow. 0.0008 ha powstała w wyniku podziału działki nr 116/4 o pow. 2,2247 ha, zatwierdzonego decyzją Wójta Gminy Krzemieniewo z dn. 15.01.2007 r. znak : Z:RRG 7432-5/07.

Działka położona w obrębie Bełęcin Nowy nr 158/1 o pow. 0.0050 ha powstała w wyniku podziału działki nr 158 o pow. 1,7600 ha, zatwierdzonego decyzją Wójta Gminy Krzemieniewo z dn. 15.01.2007 r. znak : Z:RRG 7432-7/07.

Nabycie ww. nieruchomości pozwoli na poszerzenie pasa drogowego drogi powiatowej 3931.

W związku z tym, że ww. grunt stanowić będzie część drogi powiatowej, nabycie nastąpi na własność Powiatu Leszczyńskiego.

Nabycie nieruchomości nastąpi w drodze umów cywilno-prawnych za cenę ustaloną w protokole rokowań, nie większą niż kwota określona na ten cel w obowiązującym budżecie.

Leszno, dnia 30.03.2007 r.