



Powiat Leszczyński

**PLAN ROZWOJU LOKALNEGO
POWIATU LESZCZYŃSKIEGO
NA LATA 2014-2020**



Starostwo Powiatowe w Lesznie
Wydział Budżetowo-Finansowy, Planowania i Rozwoju

**PLAN ROZWOJU LOKALNEGO
POWIATU LESZCZYŃSKIEGO
NA LATA 2014-2020**

Opracowanie:

Magdalena Kuczma

Natalia Staniewska

Bernadeta Szalewska-Konieczna

Marcin Wydmuch

Leszno, 2014

Spis treści

1 WPROWADZENIE	6
1.1 Kontekst powstania opracowania.....	6
1.2 Harmonogram pracy.....	8
1.3 Zgodność z dokumentami strategicznymi i programowymi.....	9
1.4 Analiza możliwych źródeł finansowania przedsięwzięć.....	14
2 DIAGNOZA STANU I TRENDY ROZWOJOWE	19
2.1 Charakterystyka powiatu leszczyńskiego.....	19
2.2 Diagnoza sytuacji społeczno – gospodarczej powiatu leszczyńskiego w latach 2007-2013.....	21
2.2.1 Ocena sytuacji demograficznej w latach 2007-2013	22
2.3 Prognoza liczby mieszkańców w latach 2014-2020.....	28
2.4 Analiza potencjału gospodarczego powiatu	29
2.4.1 Przedsiębiorczość.....	29
2.4.2 Rolnictwo.....	34
2.4.3 Rynek pracy.....	36
2.5 Dochody i wydatki budżetu powiatu leszczyńskiego oraz poszczególnych gmin.....	39
2.6 Doświadczenie w realizacji projektów i przedsięwzięć.....	40
3 INFRASTRUKTURA POWIATU	43
3.1 Infrastruktura techniczna.....	43
3.1.1 Układ drogowy	43
3.1.2 Gospodarka odpadami	48
3.1.3 Wodociągi i kanalizacja.....	48
3.2 Infrastruktura społeczna.....	50
3.2.1 Szkoły i placówki oświatowe.....	50
3.2.2 Opieka zdrowotna i profilaktyka.....	52
3.2.3 Placówki pomocy społecznej.....	56
4 STRATEGIA POWIATU LESZCZYŃSKIEGO	61
4.1 Analiza SWOT.....	61
4.2 Misja oraz cele strategiczne.....	66
4.3 Wykaz przedsięwzięć proponowanych do realizacji w latach 2014-2020 – karty opisowe	68
4.4 Plan nakładów inwestycyjnych Powiatu na lata 2014-2020.....	84
5 SYTUACJA FINANSOWA POWIATU LESZCZYŃSKIEGO	91
5.1 Analiza sytuacji finansowej w latach 2008-2013.....	91
5.2 Projekcje finansowe na lata 2014-2020.....	98
6 SYSTEM MONITOROWNIA I EWALUACJI	100
7 ANEKS	102
8 SPIS TABEL ORAZ WYKRESÓW	139

Słownik najczęściej używanych skrótów

BDL	Bank Danych Lokalnych
EFRR	Europejski Fundusz Rozwoju Regionalnego
EFS	Europejski Fundusz Społeczny
GM	Gmina
GOPS	Gminy Ośrodek Pomocy Społecznej
GUS	Główny Urząd Statystyczny
JST	Jednostka samorządu terytorialnego
LGD	Lokalna Grupa Działania
MŚP	Małe i średnie przedsiębiorstwa
OFAL	Obszar Funkcjonalny Aglomeracji Leszczyńskiej
OSI	Obszar Strategicznej Interwencji
PCPR	Powiatowe Centrum Pomocy Rodzinie
PFRON	Państwowy Fundusz Rehabilitacji os. Niepełnosprawnych
PODGiK	Powiatowy Ośrodek Dokumentacji Geodezyjnej i Kartograficznej
PPP	Partnerstwo Publiczno -Prywatne
PRL 2014-2020	Plan Rozwoju Lokalnego Powiatu Leszczyńskiego na lata 2014-2020
PUP	Powiatowy Urząd Pracy w Lesznie
SOSW	Specjalny Ośrodek Szkolno – Wychowawczy im. F. Ratajczaka w Rydzynie
SP ZOZ	Samodzielny Publiczny Zakład Opieki Zdrowotnej
PSR	Powszechny Spis Rolny
SWOT	Analiza wewnętrznych i zewnętrznych uwarunkowań
UE	Unia Europejska
WRPO 2014+	Wielkopolski Regionalny Program Operacyjny na lata 2014-2020
ZDP	Zarząd Dróg Powiatowych

1 WPROWADZENIE

1.1 Kontekst powstania opracowania

Plan Rozwoju Lokalnego Powiatu Leszczyńskiego na lata 2014-2020 przygotowany został jako strategiczny dokument programowy ukierunkowujący politykę powiatu w zakresie rozwoju społeczno-gospodarczego w wyznaczonym horyzoncie czasu. Od strony formalnej PRL 2014-2020 stanowi kontynuację opracowanego w 2006 roku Planu Rozwoju Lokalnego Powiatu Leszczyńskiego wraz z Wieloletnim Planem Inwestycyjnym do roku 2013. Celem Planu jest dokonanie charakterystyki stanu i diagnozy pozycji rozwojowej powiatu oraz wyznaczenie i uszczegółowienie priorytetów programu realizacyjnego. Zakres dokumentu obejmuje najważniejsze z punktu widzenia rozwoju lokalnego powiatu leszczyńskiego obszary aktywności władz lokalnych i skupia się przede wszystkim na priorytetach. Jego istotą jest wyznaczenie głównych, najważniejszych kierunków działań długookresowych i takie opisanie sposobu ich realizacji, które pozwoli na wykorzystanie dokumentu do wspomagania zarządzania. Wskazane w dokumencie priorytety działań nie obejmują w przeważającej większości przypadków działań bieżących i o charakterze obsługowym, które to jednostki powiatu są obowiązane prowadzić na bieżąco. Są one w Planie uwzględniane jedynie w tym przypadku, gdy uznano ich wyjątkowe i bezpośrednie znaczenie dla tworzenia korzystnych warunków lokalnego rozwoju społecznego i gospodarczego, dla dobrych warunków życia mieszkańców, dla realizacji celów planu rozwoju lokalnego powiatu. Plan Rozwoju Powiatu Leszczyńskiego na lata 2014-2020 określa konkretne, priorytetowe dla powiatu zadania, terminy ich realizacji oraz proponowane sposoby finansowania. Ustalenia zawarte w dokumencie będą wykorzystywane corocznie jako podstawowe wytyczne przy formułowaniu projektu budżetu powiatu oraz przy formułowaniu strategii postępowania w zakresie pozyskiwania przez powiat zewnętrznych środków pomocowych, szczególnie ze źródeł Unii Europejskiej.

Przyjmując złożony poziom istotności w przygotowanym dokumencie uwzględniono przedsięwzięcia o wartości przekraczającej 200.000,00 zł. Głównym kryterium doboru wniosków do ich realizacji w latach 2014-2020 były:

- 1) istotność przedsięwzięcia z punktu widzenia potrzeb powiatu (np. stopień zużycia drogi, stan bezpieczeństwa, obowiązek wykonania zadania wynikających ze zmiany przepisów lub dokumentów strategicznych itp.);
- 2) stopień przygotowań do realizacji zadania (np. opracowana dokumentacja kosztorysowo – projektowa, poniesione nakłady inwestycyjne);
- 3) możliwość uzyskania dofinansowania na realizację zadań ze źródeł zewnętrznych (spełnienie kryteriów wyboru wniosków, możliwość zabezpieczenia wymaganego wkładu własnego).

Zespół projektowy

Plan Rozwoju Lokalnego Powiatu Leszczyńskiego na lata 2014–2020 został przygotowany przez zespół projektowy w składzie:

- dr Marcin Wydmuch – Skarbnik Powiatu Leszczyńskiego, naczelnik Wydziału Budżetowo–Finansowego, Planowania i Rozwoju – kierownik zespołu projektowego;
- Magdalena Kuczma – podinspektor ds. planowania strategicznego i rozwoju powiatu (Wydział Budżetowo–Finansowy, Planowania i Rozwoju);
- Natalia Staniewska – podinspektor ds. planowania strategicznego i rozwoju powiatu (Wydział Budżetowo–Finansowy, Planowania i Rozwoju);
- Bernadeta Szalewska-Konieczna – inspektor ds. planowania strategicznego i rozwoju powiatu (Wydział Budżetowo–Finansowy, Planowania i Rozwoju)

we współpracy z pracownikami merytorycznymi poszczególnych wydziałów Starostwa Powiatowego w Lesznie oraz jednostek organizacyjnych Powiatu Leszczyńskiego.

1.2 Harmonogram pracy

Lp.	Rodzaj zadań	Okres realizacji	Jednostki zaangażowane
1.	Analiza stopnia realizacji Planu Rozwoju Lokalnego na lata 2007-2013	maj/czerwiec 2014	Zespół projektowy ds. opracowania PRL
2.	Analiza możliwości finansowych powiatu w zakresie realizacji inwestycji do roku 2020	maj/czerwiec 2014	Skarbnik Powiatu
3.	Decyzja Zarządu Powiatu Leszczyńskiego o przystąpieniu do prac nad PRL 2014-2020	lipiec 2014	Zarząd Powiatu
4.	Zebrań danych do części diagnostycznej PRL 2014-2020	lipiec 2014	Zespół projektowy ds. opracowania PRL, naczelnicy i kierownicy jednostek
5.	Przygotowanie wzoru karty opisowej przedsięwzięcia do PRL 2014-2020	lipiec 2014	Zespół projektowy ds. opracowania PRL
6.	Przekazanie karty opisowej przedsięwzięcia radnym, wydziałom starostwa oraz wszystkim jednostkom organizacyjnym	lipiec 2014	Zespół projektowy ds. opracowania PRL
7.	Warsztaty szkoleniowe planowania strategicznego dla naczelników, kierowników jednostek i pracowników jednostek organizacyjnych	lipiec 2014	Zespół projektowy ds. opracowania PRL, naczelnicy, kierownicy jednostek, pracownicy starostwa
8.	Diagnoza identyfikująca problemy społeczności lokalnej – analiza potrzeb	lipiec 2014	Zespół projektowy ds. opracowania PRL pracownicy wydziałów Starostwa Powiatowego oraz jednostek organizacyjnych
9.	Przygotowanie analizy SWOT, wyznaczenie kierunków działań	lipiec 2014	Zespół projektowy ds. opracowania PRL
10.	Zbieranie wypełnionych kart opisowych przedsięwzięcia ich weryfikacja, oraz uzupełnienie brakujących informacji przez właściwe merytorycznie wydziały/jednostki	sierpień 2014	Zespół projektowy ds. opracowania PRL, wydziały i jednostki org.
11.	Ustalenie możliwości współfinansowania zadań ze środków zewnętrznych	sierpień 2014	Zespół projektowy ds. opracowania PRL
12.	Usystematyzowanie przyjętych propozycji przedsięwzięć z uwzględnieniem kryteriów ich oceny	wrzesień 2014	Zespół projektowy ds. opracowania PRL
13.	Przygotowanie projekcji finansowych uwzględniających wybrane przedsięwzięcia	wrzesień 2014	Skarbnik Powiatu
14.	Analiza złożonych do realizacji propozycji przedsięwzięć przez Zarząd Powiatu Leszczyńskiego	wrzesień 2014	Zarząd Powiatu Leszczyńskiego
15.	Przedłożenie zestawionych kart opisowych Radnym Powiatu w celu ich konsultacji	wrzesień 2014	Zespół projektowy ds. opracowania PRL/Biurowo Rady
16.	Uzyskanie opinii Radnych Powiatu oraz samorządów gminnych na temat planowanych do realizacji przedsięwzięć	wrzesień 2014	Radni Powiatu Leszczyńskiego/ Gminy Powiatu Leszczyńskiego
17.	Konsultacje otwarte z wykorzystaniem strony www.powiat-leszczyński.pl	październik 2014	Mieszkańcy Powiatu
18.	Przygotowanie ostatecznej wersji PRL 2014-2020	październik 2014	Zespół projektowy ds. opracowania PRL
19.	Przyjęcie przez Zarząd ostatecznej wersji PRL 2014-2020	październik 2014	Zarząd Powiatu
20.	Zaopiniowanie projektu PRL 2014-2020 przez komisje stałe rady powiatu	październik 2014	Komisje Stałe Rady
21.	Podjęcie uchwały przez Zarząd Powiatu Leszczyńskiego o zatwierdzeniu Planu Rozwoju Lokalnego na lata 2014-2020	październik 2014	Zarząd Powiatu
22.	Opublikowanie dokumentu na stronie internetowej powiatu leszczyńskiego – www.powiat-leszczyński.pl	październik 2014	Zespół projektowy ds. opracowania PRL

1.3 Zgodność z dokumentami strategicznymi i programowymi

Plan Rozwoju Lokalnego Powiatu Leszczyńskiego na lata 2014-2020 pozostaje w zgodności z dokumentami strategicznymi i programowymi, które opracowano na szczeblu europejskim, krajowym i wojewódzkim. Należą do nich:

- Europa 2020;
- Strategia Rozwoju Kraju 2020;
- Krajowa Strategia Rozwoju Regionalnego 2010-2020;
- Umowa Partnerstwa – programowanie perspektywy finansowej 2014-2020;
- Wielkopolski Regionalny Program Operacyjny na lata 2014-2020 (projekt);
- Strategia Rozwoju Województwa Wielkopolskiego do roku 2020;
- Strategia Rozwoju Polski Zachodniej 2020.

Europa 2020 jest dokumentem, którego głównym celem jest wyjście z kryzysu, w jakim w ostatnich latach znalazła się gospodarka europejska, powrót na ścieżkę rozwoju, a następnie na niej pozostanie. Strategia, której założeniem jest stworzenie większej liczby miejsc pracy i podniesienie standardu życia, obejmuje trzy wzajemnie ze sobą powiązane priorytety:

1. Rozwój inteligentny – rozwój gospodarki opartej na wiedzy i innowacji;
2. Rozwój zrównoważony – wspieranie gospodarki efektywniej korzystającej z zasobów, bardziej przyjaznej środowisku i bardziej konkurencyjnej;
3. Rozwój sprzyjający włączeniu społecznemu – wspieranie gospodarki o wysokim poziomie zatrudnienia, zapewniającej spójność społeczną i terytorialną.

W ramach trzech priorytetów tematycznych przygotowano siedem projektów przewodnich. Projekt „Unia innowacji” ma na celu poprawę warunków ramowych i dostępu do finansowania badań i innowacji, co powinno wzmocnić rolę łańcucha innowacji i zwiększyć poziom inwestycji w całej Unii. Z kolei projekt „Młodość w drodze” służy poprawie wyników systemów kształcenia oraz podniesieniu atrakcyjności europejskiego szkolnictwa wyższego na arenie międzynarodowej, a projekt „Europejska agenda cyfrowa” zakłada upowszechnienie szybkiego Internetu oraz umożliwienie gospodarstwom domowym i przedsiębiorstwom czerpanie korzyści z jednolitego rynku cyfrowego.

Projekt „*Europa efektywnie korzystająca z zasobów*” ma na celu uniezależnienie wzrostu gospodarczego od wykorzystania zasobów poprzez zmniejszenie udziału emisji węgla w europejskiej gospodarce, większe wykorzystanie odnawialnych źródeł energii, modernizację transportu i propagowanie efektywności energetycznej, natomiast projekt „*Polityka przemysłowa w erze globalizacji*” służy poprawie otoczenia biznesu, szczególnie w odniesieniu do małych i średnich przedsiębiorstw oraz wspieraniu rozwoju silnej i zrównoważonej bazy przemysłowej przygotowanej do konkurencyjności na rynkach światowych.

Celem projektu „*Program na rzecz nowych umiejętności i zatrudnienia*” jest modernizacja rynków pracy poprzez zwiększanie mobilności siły roboczej oraz rozwijanie kwalifikacji przez całe życie, co powinno podnieść współczynnik aktywności zawodowej i lepiej dopasować do siebie popyt i podaż na rynku pracy, a projekt „*Europejski program walki z ubóstwem*” zakłada zapewnienie spójności społecznej i terytorialnej, tak aby korzyści płynące ze wzrostu gospodarczego i zatrudnienia były szeroko dostępne, a osoby ubogie i wykluczone społecznie mogły żyć godnie i aktywnie uczestniczyć w życiu społecznym.

Strategia Rozwoju Kraju 2020¹ to z kolei najważniejszy średniookresowy dokument rozwojowy na szczeblu krajowym, określający cele strategiczne do 2020 roku. Wyznacza on trzy obszary strategiczne: *Sprawne i efektywne państwo, Konkurencyjna gospodarka, Spójność społeczna i terytorialna*, w których koncentrują się główne działania oraz określa, jakie interwencje są niezbędne w celu przyspieszenia procesów rozwojowych.

Celem głównym Strategii jest *wzmocnienie i wykorzystanie gospodarczych, społecznych i instytucjonalnych potencjałów zapewniających szybszy i zrównoważony rozwój kraju oraz poprawę jakości życia ludności*. Dokument z jednej strony wyznacza działania służące usuwaniu barier rozwojowych, w tym ujawnionych przez kryzys gospodarczy słabości polskiej gospodarki, a z drugiej skupia się na wspomnianych powyżej potencjałach, które będą stymulowały rozwój kraju.

¹ Strategia Rozwoju Kraju 2020 (wersja wrzesień 2012r.),
http://www.mir.gov.pl/rozwoj_regionalny/Polityka_rozwoju/SRK_2020/Documents/Strategia_Rozwoju_Kraju_2020.pdf

Strategia stanowi bazę dla 9 strategii zintegrowanych (Strategia Innowacyjności i Efektywności Gospodarki, Strategia Rozwoju Kapitału Ludzkiego, Strategia Rozwoju Transportu, Bezpieczeństwo Energetyczne i Środowisko, Sprawne Państwo, Strategia Rozwoju Kapitału Społecznego, Krajowa Strategia Rozwoju Regionalnego 2010-2020: Regiony, Miasta, Obszary wiejskie, Strategia Rozwoju Systemu Bezpieczeństwa Narodowego RP, Strategia Zrównoważonego Rozwoju Wsi, Rolnictwa i Rybactwa), które powinny przyczyniać się do realizacji założonych w niej celów, a zaprojektowane w nich działania rozwijać i uszczegóławiać reformy w niej wskazane. Dokument skierowany jest nie tylko do administracji publicznej, ale także do środowisk społecznych i gospodarczych, które uczestniczą w procesach rozwojowych i mogą je wspomagać zarówno na szczeblu centralnym, jak i regionalnym.

Strategia Rozwoju Kraju 2020 jest również odniesieniem na gruncie krajowym dla dokumentów strategicznych przygotowywanych w kraju na potrzeby programowania środków Unii Europejskiej na lata 2014-2020, tj. Umowy Partnerstwa i programów operacyjnych (uwzględniających środki z polityki spójności, wspólnej polityki rolnej i wspólnej polityki rybołówstwa). Wskazane w strategii cele rozwojowe i priorytety w znaczącym zakresie wpisują się w cele strategii unijnej „Europa 2020” i są z nią spójne.

Umowa Partnerstwa² jest dokumentem określającym strategię interwencji funduszy europejskich w Polsce w latach 2014-2020 w ramach trzech polityk unijnych: polityki spójności, wspólnej polityki rolnej i wspólnej polityki rybołówstwa. Instrumentami realizacji Umowy są krajowe programy operacyjne i regionalne programy operacyjne. Dokumenty te wraz z Umową tworzą spójny system dokumentów strategicznych i programowych na nową perspektywę finansową.

Umowa ściśle wiąże strategię wykorzystania środków europejskich z realizacją Strategii Rozwoju Kraju 2020 i Strategii Europa 2020. Celem konsekwentnie realizowanym w ramach nowej perspektywy finansowej 2014-2020 jest, zgodnie ze Strategią Rozwoju Kraju, oparcie rozwoju na dalszym zwiększaniu konkurencyjności gospodarki, poprawie spójności społecznej i terytorialnej oraz podnoszeniu sprawności

²*Programowanie perspektywy finansowej 2014-2020. Umowa Partnerstwa* (wersja na dzień 08.01.2014r.), http://www.mir.gov.pl/fundusze/Fundusze_Europejskie_2014_2020/Programowanie_204_2020/Umowa_partnerstwa/Documents/UPRM.pdf

i efektywności państwa. Biorąc pod uwagę wskazane powyżej cele rozwojowe kraju, w Umowie wyróżniono cztery priorytety finansowania ze środków europejskich, do których zaliczono: otoczenie sprzyjające przedsiębiorczości i innowacjom, spójność społeczną i aktywność zawodową, infrastrukturę sieciową na rzecz wzrostu i zatrudnienia oraz środowisko i efektywne gospodarowanie zasobami. Priorytety te będą realizowane w ramach właściwych celów tematycznych, wskazanych w projektach rozporządzeń Unii Europejskiej.

Umowa wskazuje m.in. rodzaje inwestycji, mogących liczyć na dofinansowanie, proponuje układ programów operacyjnych, prezentuje zarys systemu ich wdrażania, a także przedstawia ogólne założenia oparte na zasadzie subsydiarności podziału interwencji pomiędzy poziom krajowy i regionalny. Zapewnieniu koordynacji pomiędzy funduszami polityki spójności na poziomie regionalnym służyć ma, umożliwiona po raz pierwszy w okresie programowania 2014-2020, realizacja przez samorządy województw programów dwufunduszowych (Europejski Fundusz Społeczny i Europejski Fundusz Rozwoju Regionalnego). Instrumentem zapewniającym komplementarność interwencji realizowanych przez rząd i samorząd terytorialny będzie kontrakt terytorialny.

Projekt **Wielkopolskiego Regionalnego Programu Operacyjnego na lata 2014-2020**³ przewiduje utworzenie 10 osi priorytetowych. Głównym celem WRPO 2014+ jest poprawa konkurencyjności i spójności województwa. Uwzględnione w Programie priorytety dotyczą poprawy infrastruktury, szczególnie transportowej (m.in. drogi, koleje, zbiorowy transport miejski). Jedne z najistotniejszych są działania w zakresie badań, rozwoju technologicznego i innowacji oraz przedsiębiorczości. Dużą wagę przywiązuje się do rozwoju szeroko pojmowanego społeczeństwa informacyjnego. Niezwykle ważne znaczenie ma także stan środowiska. Do priorytetów należą również działania zmierzające do wzrostu zatrudnienia i aktywizacji osób bezrobotnych i zagrożonych utratą pracy, poprawy edukacji, z uwzględnieniem edukacji ustawicznej. Ważne są działania rozwiązujące problemy związane z integracją i włączeniem społecznym. Istotne będą również działania zmierzające do wyrównywania

³ Wielkopolski Regionalny Program Operacyjny na lata 2014-2020. Projekt. (wersja 9.0), <http://www.wrpo.wielkopolskie.pl/attachments/article/2896/projekt%20wrpo%202014+%209%200.pdf>

dysproporcji rozwojowych występujących wewnątrz Wielkopolski. W ramach WRPO 2014+ planowana jest realizacja zintegrowanych projektów w formule ZIT (Zintegrowane Inwestycje Terytorialne). Będą to przedsięwzięcia wspólnie zrealizowane przez miasta i ich obszary funkcjonalne, służące całemu obszarowi funkcjonalnemu i jego mieszkańcom. Będzie to dotyczyć obszarów funkcjonalnych Poznania oraz Kalisza z Ostrowem Wielkopolskim. Część Priorytetów Inwestycyjnych będzie adresowana do określonych obszarów, bądź te obszary otrzymają preferencje w ramach poszczególnych konkursów. Narzędziem realizacji WRPO 2014+ będą Obszary Strategicznej Interwencji (OSI). Jedną z form wsparcia w ramach OSI będą koperty finansowe dla ośrodków subregionalnych, czyli Konina, Gniezna, Piły i Leszna wraz z obszarami powiązаныmi z nimi funkcjonalnie. Pieniądze, jakie przeznaczono dla poszczególnych ośrodków są w przeliczeniu na jednego mieszkańca równe nakładom na ZIT.

Inicjatywa wypracowania **Strategii dla Polski Zachodniej**⁴ podjęta została przez samorządy województw dolnośląskiego, lubuskiego, opolskiego, wielkopolskiego i zachodniopomorskiego, które dostrzegły potrzebę współpracy wykraczającej poza granice swoich województw. Głównym celem Strategii jest wzrost konkurencyjności Polski zachodniej poprzez efektywne wykorzystanie potencjałów makroregionów. Cel główny będzie realizowany poprzez trzy cele szczegółowe, którymi są:

- integracja przestrzenna i funkcjonalna makroregionu – cel koncentrujący się na zewnętrznej i wewnętrznej dostępności transportowej i spójności terytorialnej;
- budowa oferty gospodarczej makroregionu – mająca na celu dążenie do dalszego wzmocnienia siły gospodarczej makroregionu poprzez współpracę i sieciowanie przede wszystkim we wiodących branżach przemysłowych Polski Zachodniej;
- wzmocnienie potencjału naukowo-badawczego makroregionu – cel zakładający działania w zakresie wykorzystania i wzmocnienia zaplecza badawczo-rozwojowego i transferu wiedzy dla budowania gospodarki opartej na wiedzy.

⁴Strategia Rozwoju Polski Zachodniej 2020, (wersja na dzień 30.04.2014), http://www.mir.gov.pl/rozwoj_regionalny/Polityka_regionalna/polska_zach/dokumenty/Documents/Strategia_Rozwoju_Polski_Zachodniej_do_roku_2020.pdf

1.4 Analiza możliwych źródeł finansowania przedsięwzięć

W ramach prac projektowych nad dokumentem dokonano identyfikacji oraz oceny możliwych do pozyskania źródeł finansowania dla zgłoszonych w Planie przedsięwzięć, wśród których znajdują się:

1) Wielkopolski Regionalny Program Operacyjny na lata 2014-2020⁵

Wielkopolska na realizację programu regionalnego otrzymała łącznie 2.447,9 mln euro. 72,11% tej kwoty, czyli 1.765,2 mln euro pochodzi z Europejskiego Funduszu Rozwoju Regionalnego. Pozostałe 27,89% (682,7 mln euro) to środki Europejskiego Funduszu Społecznego. W ramach programu finansować można m.in. projekty z zakresu:

- wzmocnienia infrastruktury badań i innowacji;
- rozwoju e -gospodarki oraz e – administracji;
- zwiększenia dostępu do usług publicznych;
- wzrostu efektywności energetycznej w sektorze publicznym i mieszkaniowym;
- zmniejszenia emisyjności, szczególnie na obszarach miejskich;
- ochrony i rozwoju dziedzictwa kulturowego i naturalnego;
- poprawy infrastruktury transportu drogowego;
- inwestycji w infrastrukturę zdrowotną i społeczną;
- zwiększenia aktywności społecznej i zawodowej osób zagrożonych wykluczeniem społecznym lub wykluczonych;
- rewitalizacji fizycznej, gospodarczej i społecznej ubogich społeczności i obszarów miejskich i wiejskich;
- dopasowania systemów kształcenia i szkolenia dla potrzeb rynku pracy;
- poprawy jakości szkolnictwa zawodowego;
- inwestycji w infrastrukturę edukacyjną i szkoleniową;
- poprawy dostępu do zatrudnienia osób bezrobotnych i poszukujących pracy.

⁵ Wielkopolski Regionalny Program Operacyjny na lata 2014-2020. Projekt (wersja 9.0)

W założeniach projektu programu przyjęto, że struktura finansowania dla jednostek samorządu terytorialnego wyniesie: 85% (środki unijne oraz krajowe) dofinansowania, 15% wkładu własnego samorządu – bez zmian w stosunku do perspektywy z lat 2007-2013.

2) Program Rozwoju Obszarów Wiejskich na lata 2014-2020⁶

W unijnej perspektywie finansowej 2014-2020 w ramach Programu Rozwoju Obszarów Wiejskich przewidziano nowy system dystrybucji wsparcia dla jednostek samorządu terytorialnego w ramach tzw. *małych projektów*. W tym okresie finansowania planuje się wprowadzenie *operacji parasolowych* oraz powiązanych z nimi mikroprojektów. Projekty realizowane przez samorządy finansowane będą w ramach *operacji parasolowych* wdrażanych przez Lokalne Grupy Działania (LGD) z działania LEADER. W przypadku takich operacji całkowita wartość mikroprojektu nie będzie mogła przekroczyć 50.000,00 zł, a całkowita wartość operacji parasolowej – 400.000,00 zł. W ramach działania można będzie uzyskać wsparcie do 100% kosztów kwalifikowanych, w zależności od charakteru projektu. Minimalna intensywność pomocy wynosić będzie 50%. Dodatkowo dana LGD decydująca o realizacji projektu będzie miała możliwość zaproponowania wniesienia przez beneficjenta wkładów własnych w formie niefinansowej.

3) Narodowy Program Przebudowy Dróg Lokalnych/ rezerwa celowa budżetu państwa na budowę, przebudowę oraz modernizację dróg lokalnych

Narodowy Program Przebudowy Dróg Lokalnych to fundusz umożliwiający jednostkom samorządu terytorialnego pozyskiwanie środków na realizację zadań własnych z zakresu przebudowy, budowy lub remontów dróg powiatowych i gminnych. Jednostki na realizację ww. zadań w ramach przedmiotowego programu mogą otrzymać dotację w wysokości do 50% pokrycia kosztów zadania. Od początku istnienia programu za jego realizację odpowiedzialne jest Ministerstwo Administracji i Cyfryzacji za pośrednictwem właściwego wojewody⁷. Wraz z końcem 2015 r. przestanie obowiązywać uchwała Rady

⁶ Program Rozwoju Obszarów Wiejskich na lata 2014-2020 (projekt z dnia 7 kwietnia 2013 r.)

⁷Rozporządzenie Rady Ministrów z dnia 27 marca 2009 r. w sprawie udzielania dotacji celowych dla jednostek samorządu terytorialnego na przebudowę, budowę lub remonty dróg powiatowych i gminnych, <http://www.poznan.uw.gov.pl/>

Ministrów ws. Narodowego Programu Przebudowy Dróg Lokalnych. W latach kolejny planuje się zastąpienie obecnego narzędzia wsparcia środkami w postaci rezerwy celowej budżetu państwa. Projektuje się, iż od roku 2016 środkami na budowę, przebudowę oraz remonty dróg dysponować będzie minister właściwy do spraw transportu. Zadania współfinansowane będą ze środków budżetu państwa do wysokości 50% kosztów realizacji zadania. Planuje się, że w 2016 roku kwota rezerwy będzie wynosiła 900 mln zł, a w latach kolejnych nie będzie niższa niż w roku bazowym⁸.

4) Środki Ministerstwa Kultury i Dziedzictwa Narodowego⁹

W ramach nadzoru Ministerstwa Kultury i Dziedzictwa Narodowego nad ochroną zabytków zarezerwowano pulę środków na projekty służące zachowaniu materialnego dziedzictwa kulturowego poprzez konserwację i rewaloryzację zabytków. W ramach tego funduszu JST uprawione są do pozyskiwania funduszy na wykonanie prac konserwatorskich, restauratorskich oraz robót budowlanych przy budynku wpisanym do rejestru zabytków. Dotacja może być udzielona w wysokości do 50% nakładów koniecznych na wykonanie wskazanych prac. Jeżeli zabytek posiada wyjątkową wartość historyczną, artystyczną lub naukową albo wymaga przeprowadzenia złożonych pod względem technologicznym prac konserwatorskich, restauratorskich lub robót budowlanych, dotacja może być udzielona w wysokości do 100% nakładów koniecznych na wykonanie tego zakresu projektu. Dotacja na prace konserwatorskie, restauratorskie i roboty budowlane może obejmować nakłady konieczne na m.in.: sporządzenie ekspertyz technicznych i konserwatorskich, odnowienie lub całkowite odtworzenie okien, w tym ościeżnic i okiennic, zewnętrznych drzwi i drzwi oraz pokrycia dachowego, a także rynien oraz zakup i montaż instalacji przeciwłamaniowej oraz przeciwpożarowej i odgromowej.

O środki w pierwszej kolejności starać się mogą obiekty uznane za Pomniki Historii oraz te wpisane na Listę Światowego Dziedzictwa Kulturowego i Przyrodniczego Ludzkości UNESCO. W roku 2014 władze Powiatu Leszczyński i Gminy Rydzyna wraz z przedstawicielami Stowarzyszenia Inżynierów i Techników Mechaników Polskich

⁸ Projekt ustawy o zmianie ustawy o dochodach jednostek samorządu terytorialnego (projekt z dnia 26.08.2014 r.)

⁹ Ministerstwo Kultury i Dziedzictwa Narodowego - www.mkidn.gov.pl

wszczęły procedurę wpisania Zamku w Rydzynie wraz z zespołem rezydencjonalnym, zespołem oficyn zamkowych (siedziba SOSW w Rydzynie) oraz zabytkowej części miasta na listę Pomników Historii. Po uzyskaniu pozytywnej opinii Narodowego Instytutu Dziedzictwa decyzję o nadaniu statusu Pomnika Historii wydaje Prezydent RP.

5) Bank Gospodarstwa Krajowego¹⁰

Źródłem finansowego wsparcia na realizację projektów z zakresu tworzenia lokali socjalnych, mieszkań chronionych oraz lokali wchodzących w skład mieszkaniowego zasobu JST niestanowiących lokali socjalnych jest tzw. Fundusz Dopłat udzielany za pośrednictwem Banku Gospodarstwa Krajowego. W ramach tego instrumentu można pozyskać wsparcie w wysokości 20%, 30% lub 40% kosztów przedsięwzięcia w zależności od zakresu prac oraz formy własności nieruchomości przeznaczonej do realizacji zadania.

6) Program Poprawy Bezpieczeństwa Ruchu Drogowego na Drogach Powiatu Leszczyńskiego

Powiat Leszczyński wspólnie z gminami wchodzącymi w jego skład realizuje program poprawy bezpieczeństwa na drogach powiatu. Program zakłada partycypację gmin powiatu w kosztach budowy, przebudowy, modernizacji dróg powiatowych oraz chodników, zatok autobusowych i ścieżek rowerowych wzdłuż tych dróg. Struktura finansowania w ramach tej inicjatywy wynosi 50%/50% kosztów realizacji przedsięwzięć, przy założeniu, iż 50% pochodzi z budżetu powiatu, a drugie tyle z budżetu gminy, na terenie której realizowane jest dane zadanie. Zakres realizowanych przedsięwzięć w ramach programu jest corocznie określany podczas konsultacji przeprowadzonych z władzami gmin.

7) Państwowy Fundusz Rehabilitacji Osób Niepełnosprawnych¹¹

W ramach Programu Wyrównywania Różnic Między Regionami II dofinansowywanego ze środków Państwowego Funduszu Rehabilitacji Osób Niepełnosprawnych możliwe

¹⁰ www.bgk.com.pl, Rozporządzenie Ministra Infrastruktury z dnia 29 lipca 2009 r. w sprawie finansowego wsparcia lokali socjalnych, mieszkań chronionych i lokali wchodzących w skład mieszkaniowego zasobu gminy niestanowiących lokali socjalnych.

¹¹ www.pfron.org.pl.

jest ubieganie się o środki na likwidację barier architektonicznych oraz komunikacyjnych w zakładach opieki zdrowotnej, urzędach i placówkach edukacyjnych w zakresie poruszania się i komunikowania. Program pozwala na ubieganie się instytucji wpisującej się w ramy programowe o max. 40% zwrot kosztów zadania. Wartość jednego projektu w ramach powyższego działania nie może przekraczać kwoty 150.000,00 zł.

8) Rezerwa subwencji ogólnej inwestycji na drogach publicznych powiatowych i wojewódzkich oraz na drogach powiatowych, wojewódzkich i krajowych w granicach miasta na prawach powiatu¹²

Środki z rezerwy subwencji ogólnej inwestycji na drogach publicznych powiatowych i wojewódzkich oraz na drogach powiatowych, wojewódzkich i krajowych w granicach miasta na prawach powiatu przeznaczone zostały na budowę lub przebudowę ciągów drogowych, przebiegających przez obszar co najmniej dwóch jednostek samorządowych m.in. powiatów, dla realizacji których zawarte zostało porozumienie o jednoczesnej ich realizacji, a także obejmujących budowę lub przebudowę obiektów inżynierskich, którym nadane zostały jednolite numery inwentarzowe (JNI). Wysokość rezerwy subwencji na dany rok ustala się rok rocznie w kwocie nie mniejszej niż kwota rezerwy przyjęta w ustawie budżetowej na dany rok bazowy. Poziom dofinansowania zadania dla JST nie może być wyższy niż 50% jego wartości. Te JST które dotychczas nie korzystały z rezerwy oraz jednostki realizujące zadania na obiektach wpisanych do rejestru zabytków mogą otrzymać dofinansowanie w wysokości 50% wartości zadania i nie więcej niż 75% w przypadku obiektów zabytkowych.

¹² <http://legislacja.rcl.gov.pl/docs//2/240614/240622/240623/dokument125342.pdf>

2 DIAGNOZA STANU I TRENDY ROZWOJOWE

2.1 Charakterystyka powiatu leszczyńskiego

Powiat leszczyński leży w południowo – zachodniej części województwa wielkopolskiego. Sąsiadujące z nim powiaty to: od północy – powiat wolsztyński i kościański, od wschodu-powiat gostyński, od południa rawicki w województwie wielkopolskim, a także powiat górowski w województwie dolnośląskim oraz od zachodu – powiat wschowski w województwie lubuskim. W skład powiatu leszczyńskiego wchodzi 7 gmin. Są to dwie gminy miejsko-wiejskie: Osieczna i Rydzyna oraz pięć gmin wiejskich: Krzemieniewo, Lipno, Świąciechowa, Wijewo i Włoszakowice. Powierzchnia powiatu zajmuje 805,8 km² i zamieszkuje go 54 039 mieszkańców (stan na dzień 31.XII.2013 r.). Sieć osadniczą powiatu tworzą 2 niewielkie miasta (poniżej 3 tys. mieszkańców): Osieczna i Rydzyna (stolice dwóch gmin powiatu) oraz 137 miejscowości (wsi). Na terenie gmin powiatu wyodrębniono 97 sołectw.

Powiat leszczyński na skutek reformy administracyjnej, przeprowadzonej w 1998 roku, otrzymał rangę powiatu ziemskiego. Funkcję miasta powiatu grodzkiego (miasta na prawach powiatu) w subregionie leszczyńskim powierzono byłemu ośrodkowi wojewódzkiemu - miastu Leszno.

Rys 1. Mapa powiatu leszczyńskiego oraz miasta Leszna



Źródło: Opracowanie własne

Rzeźba terenu powiatu leszczyńskiego jest zróżnicowana. Blisko 20 540 ha powierzchni powiatu zajmują lasy, natomiast 53 581 ha stanowią użytki rolne.¹³ Północna część powiatu charakteryzuje się ciągami wzgórz i pagórków morenowych oraz skupiskami jezior. Teren powiatu wyróżnia się dużym udziałem atrakcyjnych krajobrazowo lasów i powierzchni zadrzewionych. Szata roślinna jest bardzo zróżnicowana, a fauna typowa dla nizinnych obszarów kraju. Najlepiej rozpoznana jest fauna ptaków w znacznej części podlegająca ochronie gatunkowej. W lasach i rozległych obniżeniach dolinnych stwierdzono występowanie całego szeregu gniazdujących i żerujących ptaków, w tym m.in. gatunków zagrożonych w skali europejskiej. Między innymi z tym właśnie jest związane stworzenie stref ochrony przyrody na terenie naszego powiatu tzw. obszarów NATURA 2000. Powiat położony jest w dorzeczu Odry, przy czym odwodnienie jego obszaru odbywa się w dwóch kierunkach. Kanał Obry zbiera wody z północno-wschodniej części powiatu i odprowadza je ku północy – do Warty. Z pozostałej części obszaru wody odprowadzane są natomiast w kierunku południowo-zachodnim i zachodnim – ku Odrze, poprzez jej liczne prawobrzeżne dopływy, w tym Rów Krzycki oraz Rów Polski.¹⁴ Jednakże prawdziwym bogactwem obszaru powiatu leszczyńskiego są atrakcyjne krajobrazowo jeziora. W powiecie znajdują się 22 jeziora o łącznej powierzchni 1 408 ha. Najważniejsze i najciekawsze to: w gminie Osieczna – J. Łoniewskie, J. Świerczyńskie Duże i Małe, J. Drzeczowskie, J. Witosławskie, J. Wojnowickie, J. Grodzkie, J. Góreckie, J. Ziemnickie, w gminie Krzemieniewo – J. Górznickie, w gminie Święciechowa – J. Krzyckie, w gminie Wijewo – J. Lincjusz, J. Brzeźnie, J. Białe, J. Miałkie, J. Breńskie, J. Trzytoniowe, J. Maszynek, J. Małe, w gminie Włoszakowice – J. Zapowiednik (rezerwat), J. Boszkowskie Wielkie i Małe, J. Krzyckie, J. Krzywce, J. Dominickie, J. Buckie. Dzięki kanałom łączącym jeziora możliwe stało się ich przepłynięcie jednym z najpiękniejszych w Polsce szlakiem kajakowym tzw. Kajakowym Szlakiem Konwaliowym, który przebiega na terenie Przemęckiego Parku Krajobrazowego. Część szlaku prowadzi przez gminy powiatu leszczyńskiego - Wijewo oraz Włoszakowice. Ponadto na terenie powiatu znajduje się blisko 200 zabytków architektury oraz pomników kultury.

¹³ Powiatowy Ośrodek Dokumentacji Geodezyjnej i Kartograficznej w Lesznie – stan na dzień 31.12.2013r.

¹⁴ Aktualizacja Planu Gospodarki Odpadami dla Powiatu Leszczyńskiego na lata 2009-2012 z perspektywą na lata 2013 – 2016.

Samorząd Powiatu Leszczyńskiego na podstawie ustawy z dnia 5 czerwca 1998 roku o samorządzie powiatowym¹⁵ wykonuje określone ustawami zadania publiczne o charakterze ponadgminnym w zakresie m.in. edukacji publicznej, pomocy społecznej, wspierania osób niepełnosprawnych, transportu zbiorowego i dróg publicznych, kultury, kultury fizycznej i turystyki, geodezji i kartografii, gospodarki nieruchomościami, administracji architektoniczno – budowlanej, ochrony środowiska, przeciwdziałaniu bezrobociu. W celu kompleksowej realizacji zadań władze Powiatu Leszczyńskiego powołały swoje jednostki organizacyjne. Są to:

- Powiatowe Centrum Pomocy Rodzinie;
- Zarząd Dróg Powiatowych;
- Specjalny Ośrodek Szkolno–Wychowawczy im. Franciszka Ratajczaka w Rydzynie;
- Zespół Szkół Specjalnych w Górznie;
- Powiatowa Poradnia Psychologiczno –Pedagogiczna;
- Środowiskowy Dom Samopomocy w Kąkolewie;
- Powiatowy Ośrodek Dokumentacji Geodezyjnej i Kartograficznej.

2.2 Diagnoza sytuacji społeczno – gospodarczej powiatu leszczyńskiego w latach 2007-2013

Planowanie strategiczne opiera się na możliwie obiektywnej ocenie sytuacji społeczno-gospodarczej oraz potencjału jednostki samorządu terytorialnego uwzględniającej jej powiązanie z otoczeniem. Powiat to nie tylko wyodrębniony granicami administracyjnymi obszar, ale to przede wszystkim społeczność lokalna, w której w sposób dynamiczny zmienia ulega sytuacja demograficzna, społeczna oraz gospodarcza. Celem pozyskania oceny na temat dynamiki owych zmian przeprowadzona została diagnoza społeczno-gospodarcza powiatu leszczyńskiego w układzie kilkuletnim. Na potrzeby stworzenia dokumentu analizie poddano zmiany wartości wskaźników rozwoju społeczno-gospodarczego regionu jakie miały miejsce w okresie lat 2007-2013. Diagnoza stanowi materiał wyjściowy do kolejnych etapów prac nad

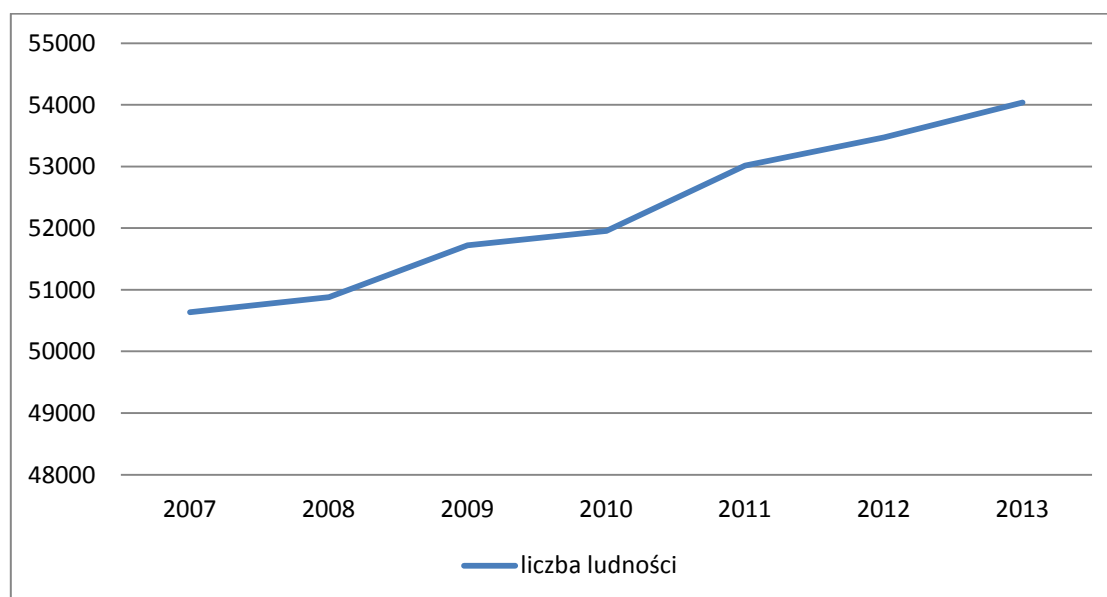
¹⁵ Dz.U. 2013r. poz.595 ze zmianami

tworzeniem Planu Rozwoju Lokalnego Powiatu Leszczyńskiego na lata 2014-2020. Analizie poddane zostały wskaźniki w oparciu o aktualnie obowiązujące dokumenty planistyczne powiatu oraz materiały i opracowania udostępnione przez Główny Urząd Statystyczny (Bank Danych Lokalnych) oraz Powiatowy Urząd Pracy w Lesznie. Wnioski wynikające z poniższej oceny obrazują obecne trendy rozwoju powiatu i tym samym umożliwią zaplanowanie celowych oraz komplementarnych działań na rzecz rozwoju regionu w latach kolejnych.

2.2.1 Ocena sytuacji demograficznej w latach 2007 - 2013

Struktura demograficzna jest istotnym elementem wskazującym trendy i kształtującym kierunki rozwoju danego regionu. Powiat leszczyński zamieszkuje 54 039 mieszkańców (stan na dzień 31.12.2013r.)¹⁶. W latach 2007-2013 liczba ludności powiatu z roku na rok wzrastała (z 50 635 osób w 2007r. do 54 039 osób w 2013r.).

Wykres 1. Liczba ludności powiatu leszczyńskiego w latach 2007-2013



Źródło: Opracowanie własne na podstawie danych z Głównego Urzędu Statystycznego

Pod względem struktury płci w powiecie przeważają kobiety. Wskaźnik feminizacji (liczba kobiet przypadająca na 100 mężczyzn) w roku 2013 wyniósł 101

¹⁶ Raport pn.: Stan i struktura ludności oraz ruch naturalny w przekroju terytorialnym w 2013 r. – stan w dniu 31.12.2013r. opracowany przez Główny Urząd Statystyczny

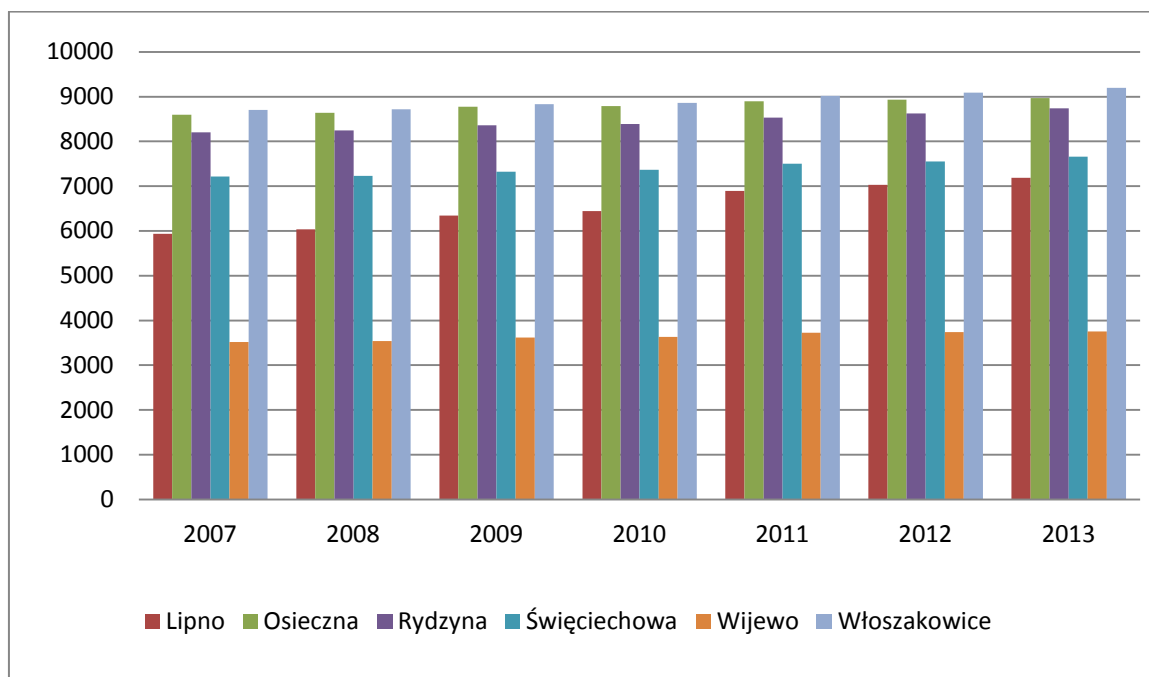
i jest zbliżony do sytuacji w całym kraju. W analizowanym okresie liczba osób w wieku produkcyjnym i poprodukcyjnym zwiększała się z roku na rok (w 2013 r. stanowiła odpowiednio 34 418 i 7 799 osób). Ponadto, w związku z systematycznym przyrostem ludności w badanym okresie, gęstość zaludnienia wzrosła z 62 osób/km² w roku 2007 do 67 osób/km² w roku 2013.

Tabela 1. Ludność powiatu leszczyńskiego wg płci w latach 2007-2013

	2007	2008	2009	2010	2011	2012	2013
Liczba ludności ogółem	50 635	50 879	51 722	51 957	53 013	53 470	54 039
Kobiety	25 479	25 614	25 995	26 089	26 557	26 778	27 096
Mężczyźni	25 156	25 265	25 727	25 868	26 456	26 692	26 943
Gęstość zaludnienia (os./km²)	62	63	64	64	66	66	67

Źródło: Opracowanie własne na podstawie danych z BDL GUS

Podobnie sytuacja kształtuje się w podziale na gminy powiatu. W żadnej z gmin na przestrzeni lat 2007-2013 nie nastąpił spadek liczby mieszkańców.

Wykres 2. Liczba mieszkańców poszczególnych gmin powiatu leszczyńskiego w latach 2007-2013

Źródło: Opracowanie własne na podstawie danych z Głównego Urzędu Statystycznego

W roku 2013 w stosunku do roku 2007 najbardziej gwałtowny przyrost liczby mieszkańców nastąpił w gminie Lipno (wzrost o 20%). Zaledwie o 1% w stosunku do roku 2007 wzrosła liczba mieszkańców gminy Krzemieniewo. W pozostałych pięciu gminach wzrost liczby ludności w latach 2007-2013 kształtował się na poziomie 5-6%. Wg stanu na dzień 31.12.2013r. najliczniej zamieszkiwaną gminą jest gmina Włoszakowice (9 200 mieszkańców), najmniej liczną – gmina Wijewo (3 756 mieszkańców).

Od roku 2007, w każdej z 7 gmin powiatu, systematycznie przybywa osób w wieku poprodukcyjnym. Największy wzrost tego wskaźnika na przestrzeni badanych lat odnotowano w gminie Włoszakowice (wzrost o 33% w stosunku do roku 2007), najmniejszy natomiast w gminie Krzemieniewo (wzrost o 15%). W 6 gminach rośnie liczba mieszkańców w wieku produkcyjnym. Tylko w gminie Krzemieniewo odnotowano spadek liczby ludności w wieku produkcyjnym we wskazanym okresie (z 5 513 os. w roku 2007 do 5 494 os. w roku 2013). Przeprowadzona analiza wskazuje, iż maleje liczba osób w wieku 7-19 lat, tzn. w wieku szkolnym.

Tabela 2. Liczba uczniów uczęszczających do placówek oświatowych z terenu powiatu leszczyńskiego w latach 2007-2013*

	2007	2008	2009	2010	2011	2012	2013
Szkolnictwo podstawowe	3 649	3 614	3 555	3 584	3 563	3 551	3 511
Szkolnictwo gimnazjalne	2 165	2 008	1 933	1 853	1 793	1 706	1 688
Szkolnictwo zasadnicze zawodowe	151	164	174	179	178	185	192
Szkolnictwo ogólnokształcące	101	101	77	68	64	81	72

*przy uwzględnieniu uczniów uczęszczających do placówek specjalnych

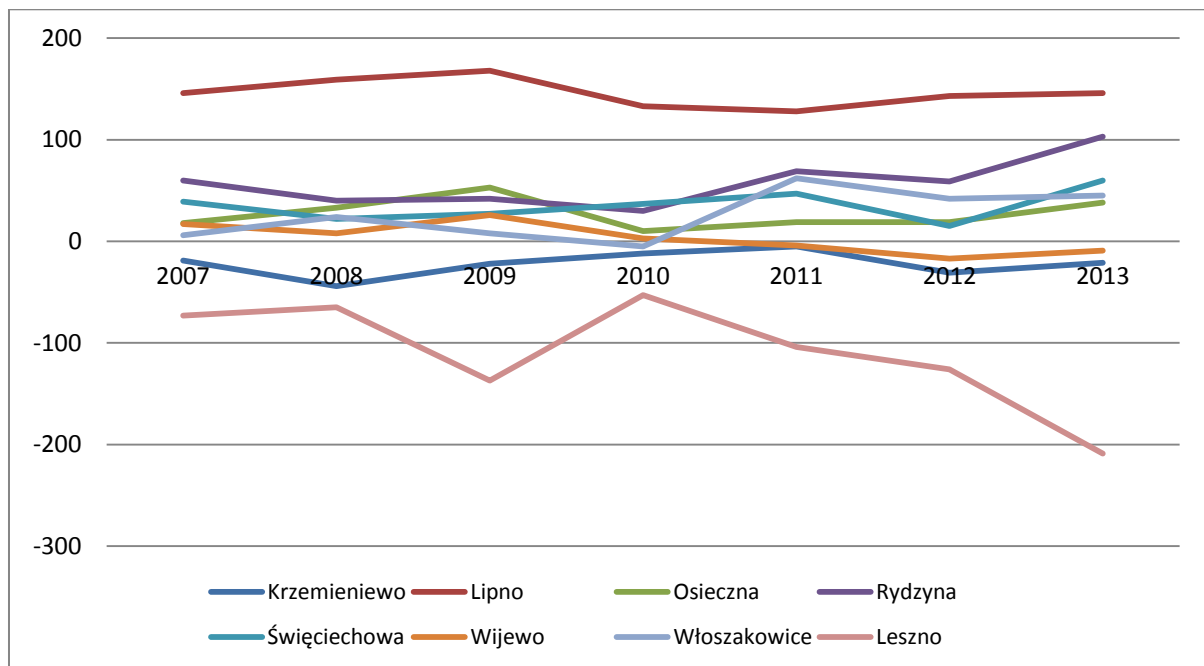
Źródło: Opracowanie własne na podstawie danych z Głównego Urzędu Statystycznego

Odnosząc się do danych z powyższej tabeli należy zaznaczyć, że tendencje dotyczące liczby mieszkańców powiatu w wieku szkolnym mają odzwierciedlenie w poziomie dochodów samorządów zarówno szczebla powiatowego, jak i gminnego w związku z otrzymywaną z budżetu państwa subwencją oświatową. Jej wysokość ustalana jest w dużej mierze w oparciu o liczbę uczniów uczęszczających do poszczególnych typów szkół.

Istotnym czynnikiem wpływającym na liczbę ludności zamieszkującej dany obszar są również migracje ludności. Na terenie powiatu leszczyńskiego migracje odbywają się głównie w ruchu wewnętrznym. Migracje wewnętrzne definiuje się, *jako zmianę miejsca zamieszkania (pobytu stałego lub czasowego) w obrębie kraju, polegającą na przekroczeniu granicy administracyjnej gminy (w przypadku gmin miejsko-wiejskich) lub zmiany miejsca zamieszkania w obrębie gminy (przemieszczenia między terenami*

wiejskimi i miejskimi)¹⁷. W latach 2007-2013 saldo migracji na terenie powiatu leszczyńskiego było dodatnie.

Wykres 3. Ruch migracyjny wewnętrzny w poszczególnych gminach powiatu leszczyńskiego oraz mieście Lesznie w latach 2007-2013



Źródło: Opracowanie własne na podstawie danych z Głównego Urzędu Statystycznego (na podstawie ewidencji bieżących zgłoszeń meldunkowych na pobyt stały)

Na koniec 2013 r. saldo migracji wykazało ujemną wartość migracji na terenie gminy Krzemieniewo (zjawisko odnotowywane systematycznie od roku 2007). Od roku 2011 odnotowuje się także ujemne saldo migracji w gminie Wijewo. Ujemne saldo migracji mieszkańców posiada miasto Leszno, co wynika przede wszystkim z rozwoju budownictwa jednorodzinne w bezpośrednim sąsiedztwie miasta. Największy wzrost liczby ludności spowodowanej wewnętrznym ruchem migracyjnym zauważa się w gminie Lipno (wzrost liczby ludności osiedlającej się w tej gminie kształtuje się od roku 2007 na poziomie ok. 150 osób rocznie). Gwałtowny wzrost napływu mieszkańców odnotowuje się także w gminie Rydzyna (z blisko 60 osób z roku 2007 do ponad 100 osób w roku 2013).

¹⁷ Szacka Barbara: *Wprowadzenie do socjologii*, Warszawa 2003.

**Tabela 3. Migracja wewnętrzna w gminach powiatu leszczyńskiego
oraz mieście Lesznie w latach 2007-2013**

	2007	2008	2009	2010	2011	2012	2013
Krzemieniewo	-19	-44	-22	-12	-5	-31	-21
Lipno	146	159	168	133	128	143	146
Osieczna	18	33	53	10	19	19	38
Rydzyzna	60	40	42	30	69	59	103
Święciechowa	39	22	27	37	47	15	60
Wiejewo	17	8	26	3	-4	-17	-9
Włoszakowice	6	24	8	-5	62	42	45
Leszno	-73	-65	-137	-53	-104	-126	-209

Źródło: Opracowanie własne na podstawie danych z Głównego Urzędu Statystycznego

Niewątpliwie na sytuację związaną z ujemnym saldem migracji na terenie miasta Leszna ma rozwój budownictwa mieszkaniowego na terenach wiejskich gmin powiatu. Od roku 2007 sukcesywnie wzrasta liczba wydawanych przez Wydział Architektury i Budownictwa Starostwa Powiatowego w Lesznie pozwoleń na budownictwo mieszkaniowe na terenie powiatu leszczyńskiego.

**Tabela 4. Liczba pozwoleń pod budownictwo mieszkaniowe wydawanych
na terenie powiatu leszczyńskiego w latach 2007-2013**

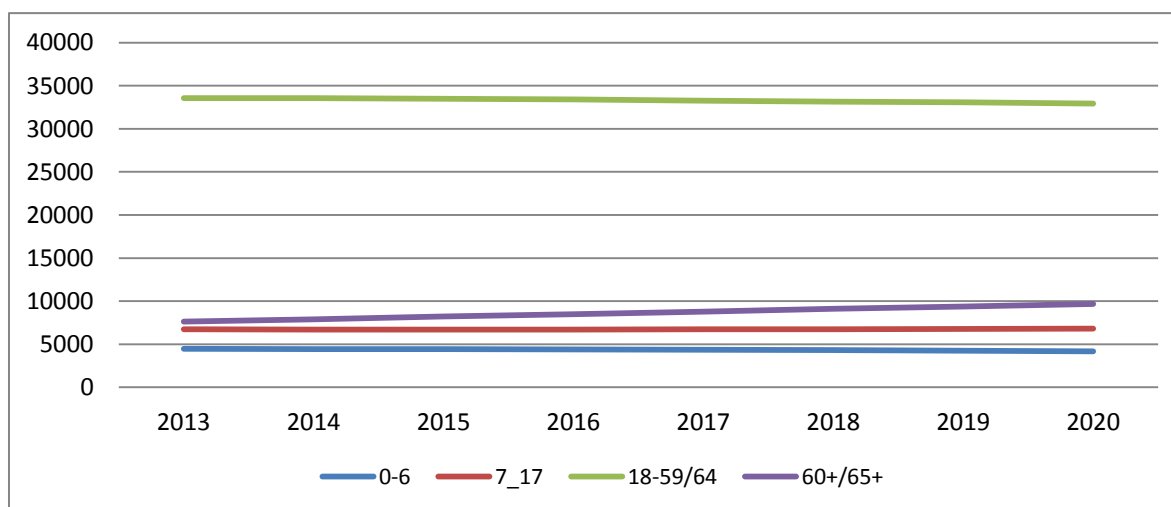
	2007	2008	2009	2010	2011	2012	2013
Liczba wydanych pozwoleń (szt.)	350	405	325	363	388	356	360

Źródło: Opracowanie własne na podstawie danych udostępnionych przez Wydział Architektury i Budownictwa Starostwa Powiatowego w Lesznie

2.3 Prognoza liczby ludności powiatu leszczyńskiego na lata 2014-2020

Opracowana w roku 2011 przez Główny Urząd Statystyczny *Prognoza dla powiatów i miast na prawach powiatu* wskazuje, iż w najbliższym czasie na terenie aglomeracji leszczyńskiej zachodzą będą intensywne procesy demograficzne. Wnioski z analizy danych dokumentu wskazują, że przewidywane tendencje dla powiatu leszczyńskiego są bardzo korzystne jeżeli chodzi o liczbę ludności. Przewiduje się przyrost populacji powiatu o 2,3% w roku 2020 w stosunku do roku 2013 (z 52 358 os. w roku 2013 do 53 567 os. w roku 2020). Wzrost liczby mieszkańców powiatu leszczyńskiego prognozowany jest do roku 2025, natomiast po 2025 roku następować będzie systematyczny spadek liczby ludności (do 53 131 osób w roku 2035). Mimo to liczba mieszańców subregionu w stosunku do roku 2013 będzie większa (52 358 w 2013r., 53 131 w 2035r.).

Wykres 4. Prognoza liczby ludności powiatu leszczyńskiego według wieku na lata 2013 - 2020



Źródło: Opracowanie własne na podstawie danych z Głównego Urzędu Statystycznego

W latach 2013-2020 o blisko 26% wzrośnie liczba mieszkańców powiatu leszczyńskiego w wieku poprodukcyjnym (60+ K/65+ M). Będziemy mieć zatem do czynienia z procesem starzenia się społeczeństwa, który jest wynikiem przeobrażeń ilościowych oraz jakościowych zachodzących w relacjach między poszczególnymi grupami wiekowymi ludności, uwarunkowany jest czynnikami zarówno społeczno-ekonomicznymi jak i demograficznymi makroregionu. W analizowanym okresie nastąpi

również o blisko 1,5% wzrost liczby osób w wieku 7-17 lat (uczniowie szkół szczebla podstawowego, gimnazjalnego oraz ponadgimnazjalnego). Spadnie natomiast o blisko 2% liczba ludności w wieku produkcyjnym oraz w wieku wczesnodziecięcym (0-6 lat).

Dokonując analizy prognozy zmian demograficznych zachodzących w powiecie w latach 2020-2035 należy podkreślić, że pomimo zwiększającej się liczby mieszkańców są one coraz mniej korzystne. Widoczny jest bowiem systematyczny wzrost udziału osób starszych w populacji mieszkańców powiatu. Zmiany te powodować będą postępujący proces starzenia się społeczności lokalnej, co w perspektywie najbliższych lat będzie m.in. wymagało dostosowania w szerszym zakresie niż dotychczas wachlarza usług społecznych dla seniorów. Niepokojące staje się także zjawisko spadku liczby osób w wieku produkcyjnym, co zdestabilizuje sytuację demograficzną regionu. Podobne tendencje występować będą w całym kraju.

2.4 Analiza potencjału gospodarczego powiatu

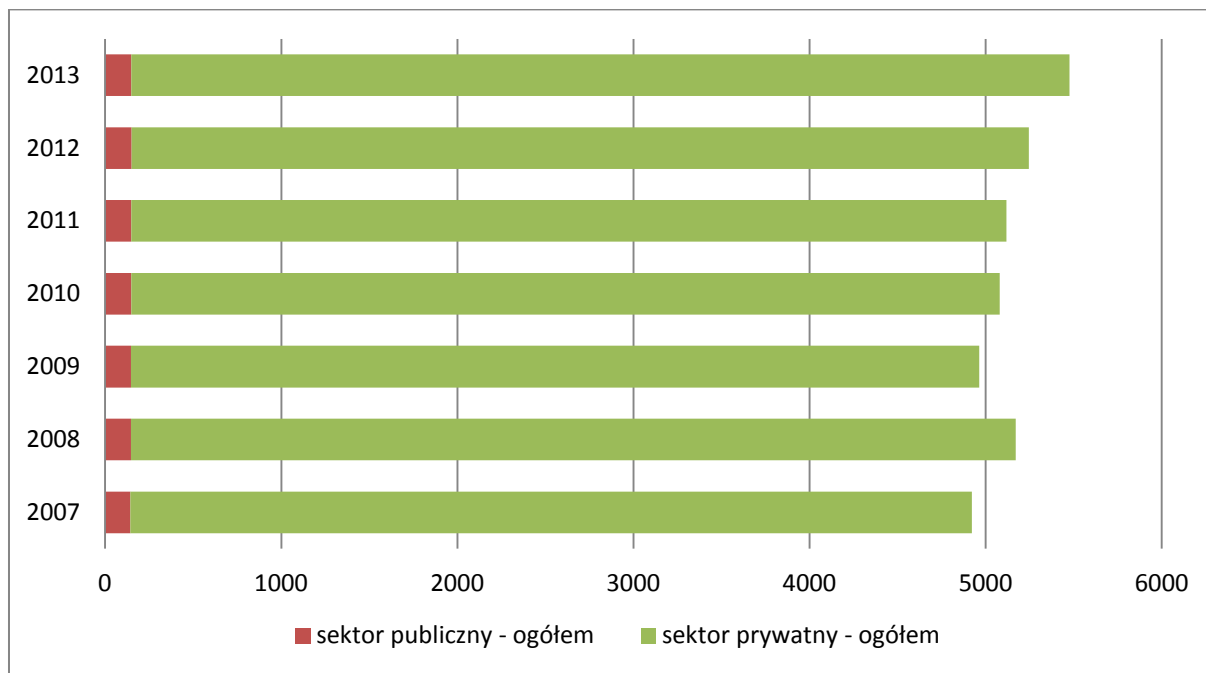
Gospodarka powiatu leszczyńskiego ma charakter rolniczo – przemysłowo-usługowy. Wiele dużych i nowoczesnych firm posiada swoje siedziby na terenie powiatu i tu też inwestuje. Nie bez znaczenia dla inwestorów, z punktu widzenia rozwoju firmy jest m.in. obecność stref inwestycyjnych, położenie geograficzne regionu związane ze stosunkowo małą odległością do dużych ośrodków wojewódzkich (Poznań, Wrocław), położenie na szlaku międzynarodowych korytarzy transportowych oraz bogate walory przyrodniczo - krajobrazowe sprzyjające rozwojowi usług w zakresie turystyki, agroturystyki oraz rekreacji.

2.4.1 Przedsiębiorczość

W latach 2007-2013 liczba podmiotów gospodarczych prowadzących działalność w powiecie systematycznie rosła. W okresie 2007-2013 wzrost ten ukształtował się na poziomie 11%. Na koniec 2013 r. w systemie REGON¹⁸ w powiecie zarejestrowanych było 5 477 podmiotów gospodarki narodowej z czego ponad 97% należało do sektora prywatnego. W stosunku do 2007 r. liczba tych podmiotów wzrosła o ponad 10%.

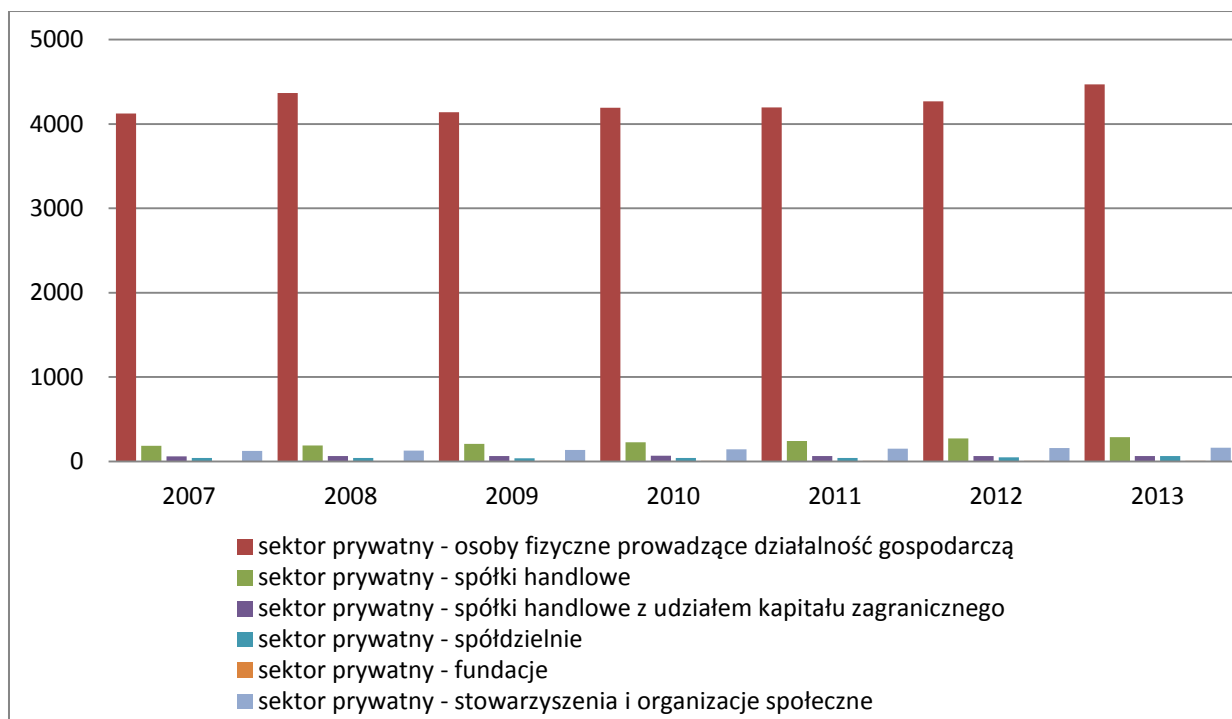
¹⁸ Główny Urząd Statystyczny-Bank Danych Lokalnych

Wykres 5. Liczba podmiotów gospodarczych powiatu leszczyńskiego i ich struktura w latach 2007-2013



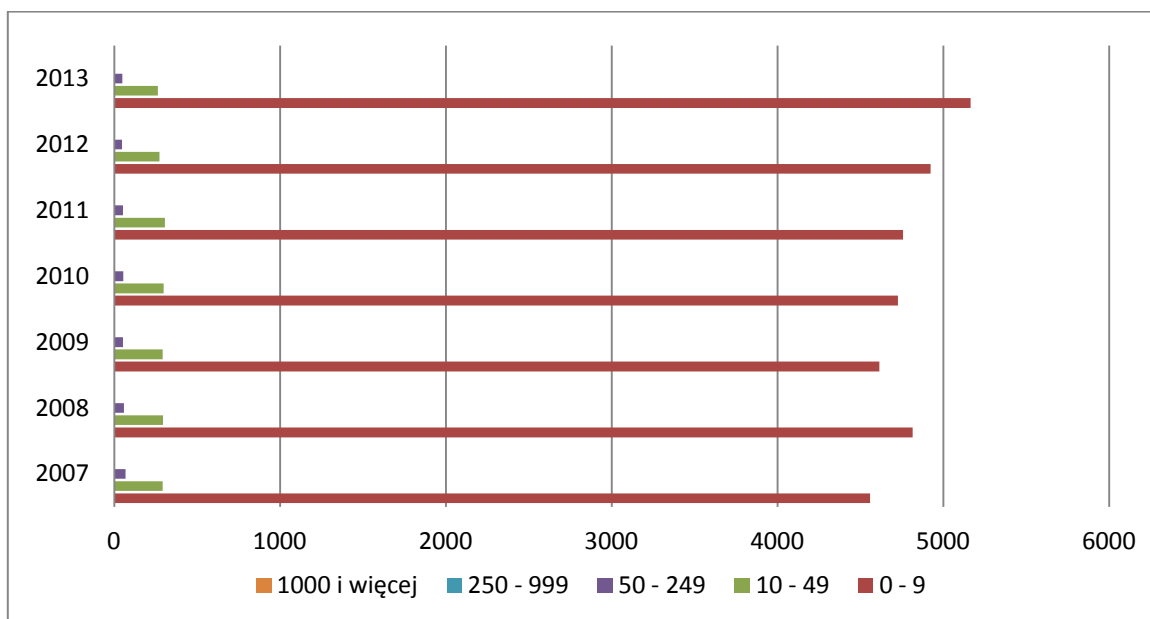
Źródło: Opracowanie własne na podstawie danych z GUS

Wykres 6. Podmioty gospodarcze w powiecie leszczyńskim w latach 2007-2013 wg form własności



Źródło: Opracowanie własne na podstawie danych z GUS

Wykres 7. Podmioty gospodarcze w powiecie leszczyńskim w latach 2007-2013 wg ilości osób zatrudnionych



Źródło: Opracowanie własne na podstawie danych z GUS

Na terenie powiatu leszczyńskiego przeważają przedsiębiorstwa zatrudniające do 9 osób, tzw. mikroprzedsiębiorstwa oraz firmy, w których zatrudnienie wynosi od 10 do 49 osób, tzw. małe przedsiębiorstwa. To one stanowią główne miejsce pracy dla mieszkańców oraz mają kluczowe znaczenie dla rozwoju konkurencyjności. Z przeprowadzonych obserwacji wynika, iż ograniczone zasoby finansowe oraz organizacyjne mikro- i małych przedsiębiorstw utrudniają im dostęp do nowych technologii lub innowacji¹⁹. Większość mikroprzedsiębiorstw działających na terenie powiatu cechuje się niską innowacyjnością i przybiera raczej formę małych, rodzinnych firm skoncentrowanych na wykonywaniu podstawowych usług oraz handlu.

¹⁹ Na podstawie diagnozy oraz analizy profilu klientów Punktu Informacyjnego Funduszy Europejskich, w latach 2008-2014 w Lesznie. W Punkcie Informacyjnym przedsiębiorcy otrzymywali informacje o możliwościach do pozyskania unijnym wsparciu finansowym.

Tabela 5. Liczba podmiotów gospodarczych działających na terenie powiatu leszczyńskiego oraz poszczególnych gmin w roku 2013 (stan na dzień 31.XII.2013r.)

Wyszczególnienie		Ilość
Powiat leszczyński		5 477
Gminy	Święciechowa	789
	Lipno	837
	Rydzyzna	877
	Włoszakowice	1165
	Wijewo	383
	Krzemieniewo	599
	Osieczna	827

Źródło: Opracowanie własne na podstawie danych z GUS

Najwięcej podmiotów gospodarczych zarejestrowanych w 2013 roku było w gminie Włoszakowice (1 165 podmiotów), gm. Rydzyzna (877 podmiotów), gm. Lipno (837 podmiotów) oraz gm. Osiecznej (827 podmiotów). W stosunku do roku 2007 największy wzrost wskaźnika określającego liczbę przedsiębiorstw zanotowano w gm. Lipno (wzrost o 30% w stosunku do roku 2007), gm. Święciechowa (wzrost o 23%) oraz w gm. Rydzyźnie (wzrost o 14%).

Jak wynika z danych GUS najprężniej rozwijającymi się sektorami gospodarki w powiecie leszczyńskim są: handel i usługi oraz budownictwo i przemysł. Działalność gospodarcza prowadzona jest przede wszystkim w takich sekcjach jak: handel hurtowy i detaliczny oraz usługi w zakresie napraw (1 351 podmiotów), budownictwo (908 podmiotów), rolnictwo, leśnictwo i łowiectwo (682 podmiotów) oraz przetwórstwo przemysłowe (611 podmiotów)- stan na dzień 31.12.2013 r. Przemysł reprezentowany jest głównie przez branżę spożywczą (przetwórstwo mięsa oraz owoców i warzyw), przetwórstwo drewna, branżę metalową i maszynową, meblarską i odzieżową.

Tabela 6. Wykaz podmiotów nowozarejestrowanych w powiecie leszczyńskim wg sekcji i działów PKD 2007 oraz sektorów własnościowych w latach 2009-2013

	2009	2010	2011	2012	2013
Sekcja A – rolnictwo, leśnictwo, rybactwo	20	18	25	36	23
Sekcja B – górnictwo i wydobywanie	1	0	0	0	0
Sekcja C - przetwórstwo przemysłowe	48	66	45	43	41
Sekcja D – wytwarzanie i zaopatrzenie w energię elektryczną, gaz, parę wodną	0	0	0	1	1
Sekcja E - dostawa wody, gospodarka ściekami i odpadami	2	2	1	0	1
Sekcja F – Budownictwo	86	103	72	84	112
Sekcja G – Handel hurtowy i detaliczny, naprawa pojazdów samochodowych	130	144	114	108	135
Sekcja H – Transport i gospodarka	19	23	20	22	19
Sekcja I – Działalności związana z zakwaterowaniem i usługami gastronomicznymi	10	16	15	18	13
Sekcja J – Informacja i komunikacja	5	7	6	10	10
Sekcja K – Działalność finansowa i ubezpieczeniowa	13	11	14	8	15
Sekcja L – Obsługa nieruchomości	7	3	5	5	3
Sekcja M – Działalność naukowa	24	30	21	17	29
Sekcja N – Wynajem i dzierżawa	19	14	2	21	14
Sekcja O – Administracja publiczna	0	1	0	0	0
Sekcja P – Edukacja	10	13	11	15	17
Sekcja Q – Opieka zdrowotna	14	5	13	13	17
Sekcja R – Działalność związana z kulturą, rozrywką	8	12	14	2	14
Sekcje S i T – pozostała działalność usługowa	35	61	32	34	27
Razem	451	529	410	437	491

Źródło: Opracowanie własne na podstawie danych z Głównego Urzędu Statystycznego

Do największych przedsiębiorstw działających na terenie powiatu leszczyńskiego zalicza się²⁰: firma Werner Kenkel sp. z o.o. z siedzibą w Krzycku Wielkim, Winkhaus Polska Beteiligungs sp. z o.o. sp. k. z Rydzyny, PUP Agromix sp. z o.o. z Rojęczyna, Debon sp. z o.o. w Krzemieniewie, ViaCon Polska z siedzibą w Rydzynie, Agregaty Fogo sp. o.o. w Wilkowicach, Charter Agro-Masz sp. z o.o. w Garzynie, Hermes sp. z o.o. Włoszakowice, Ośrodek Hodowli Zarodkowej „Garzyn” sp. z o.o., PPHU Palimex sp. z o.o. Włoszakowice, Przedsiębiorstwo Rolne Długie Stare sp. z o.o., Kan-Bud sp. z o.o. Kąkolewo, Gminna Spółdzielnia „Samopomoc Chłopska” z Osiecznej. Ponadto warto również podać inne firmy, które w rankingu gazety ABC za rok 2013 nie zostały wymienione: Zakład Mięсно –Wędliniarski Kaminiarz sp. j., Astromal sp. z o.o., Zootechniczny Zakład Doświadczalny w Pawłowicach, Fermy Drobiu w Lasocicach, PPHU „John” Grotniki, Przedsiębiorstwo Przemysłu Spożywczego Cieślak w Świerczynie, PPHU Palimex sp. z o.o. Włoszakowice, Jamalex” sp. z o.o. w Rydzynie, Profiloplast sp. j. w Wilkowicach oraz Janser Polska sp. z o.o. w Lipnie i Euro-Pegaz Transport sp. z o.o. w Osiecznej.

Bardzo ważną i perspektywiczną gałęzią gospodarki powiatu jest turystyka, w tym agroturystyka. Jej rozwojowi sprzyjają walory przyrodniczo-krajobrazowe oraz pokryte skupiskami jezior i kompleksami lasów tereny. W roku 2013 na terenie powiatu leszczyńskiego odnotowano obecność 49 turystycznych obiektów noclegowych. Systematycznie rośnie liczba przedsiębiorstw działających w branży związanej z agroturystyką, oferująca zakwaterowanie oraz noclegi na terenie powiatu. W roku 2013 w sektorze prywatnym liczba podmiotów nowozarejestrowanych działających w tej branży wyniosła 126.

2.4.2 Rolnictwo

Według Powszechnego Spisu Rolnego 2010 w powiecie funkcjonowało 3 787 gospodarstw rolnych, z czego około 99,4% stanowiły gospodarstwa indywidualne. W stosunku do poprzedniego okresu (Powszechny Spis Rolny z roku 2002) nastąpił spadek liczby gospodarstw o 25% szczególnie w grupie obszarowej poniżej 1 ha.

²⁰ Na podstawie rankingu gazety „ABC” pn. „100 firm” – klasyfikacja największych przedsiębiorstw regionu leszczyńskiego za rok 2013.

Zmieniła się również struktura ich wielkości na korzyść większych gospodarstw. Około 52% stanowią gospodarstwa małe do 5 ha (w tym prawie połowę gospodarstwa do 1 ha), ponad 17% gospodarstw od 5 do 10 ha, 12% od 10 do 15 ha i ponad 18% gospodarstw powyżej 15 ha (poprzedni spis, odpowiednio: 61, 14, 11 i 14%). Średnia powierzchnia użytków rolnych wynosiła 13,22 ha, a użytków rolnych w dobrej kulturze 13,16 ha na gospodarstwo rolne. Powiat posiada przeciętne warunki do rozwoju rolnictwa. Dominują gleby klas IV i V (łącznie 62%), gleby klasy III stanowią 26%²¹.

Według geodezyjnego wykazu gruntów (tab.7) użytki rolne w powiecie stanowią 66,49% jego ogólnej powierzchni, lasy, grunty leśne i zadrzewione 25,85%, a około 4,54% pozostałe grunty i nieużytki - w tym tereny zurbanizowane. Spośród terenów zabudowanych i zurbanizowanych 2,88% stanowią tereny komunikacyjne. Użytki rolne na terenie powiatu zajmują ponad 53 581 tys. ha, z tego na grunty orne przypada 55,01%, a na sady ok. 0,33%.

Tabela 7. Użytkowanie gruntów w powiecie leszczyńskim

L.p.	Użytkowanie gruntów	Ogółem	
		ha	%
1	Użytki rolne	53 581	66,49
1.1	Grunty orne	44 329	55,01
1.2	Sady	265	0,33
1.3	Łąki trwałe	6 485	8,05
1.4	Pastwiska trwałe	793	0,98
1.5	Grunty rolne zabudowane	1 110	1,38
1.6	Grunty pod stawami	35	0,04
1.7	Grunty pod rowami	564	0,70
2	Grunty leśne oraz zadrzewione oraz zakrzewione	20 830	25,85
2.1	Lasy	20 540	25,49
2.2	Grunty zadrzewione oraz zakrzewione	290	0,36
3	Grunty zabudowane oraz zurbanizowane	3 657	4,54
3.1	Tereny mieszkaniowe	704	0,87
3.2	Tereny przemysłowe	192	0,24
3.3	Inne tereny zabudowane	179	0,22

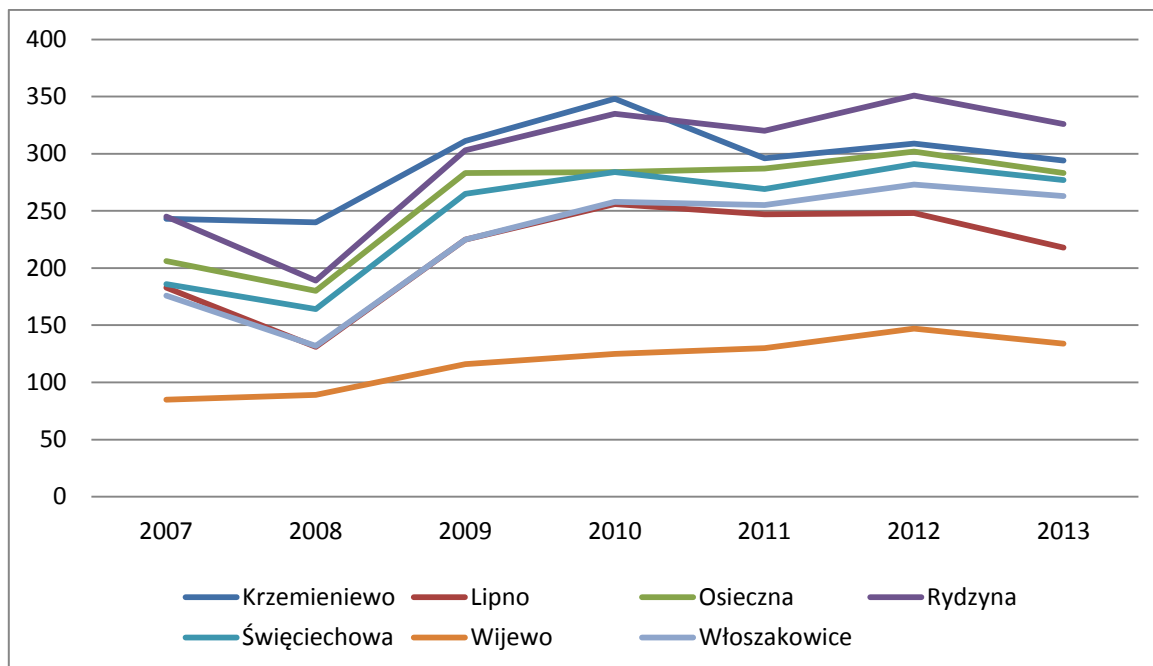
²¹ Powszechny Spis Rolny 2010 – Obszary Wiejski, Główny Urząd Statystyczny, Warszawa, Olsztyn 2013r.

3.4	Zurbanizowane tereny niezabudowane	68	0,08
3.5	Tereny rekreacyjne wypoczynkowe	166	0,21
3.6.	Tereny komunikacyjne	2 318	2,88
3.6.1	Drogi	2 036	2,53
3.6.2	Tereny kolejowe	213	0,26
3.6.3	Inne	69	0,08
3.7	Użytki kopalne	30	0,04
4	Grunty pod wodami	1 648	2,04
5	Użytki ekologiczne	0	0
6	Nieużytki	787	0,98
7	Tereny różne	78	0,10
Powierzchnia ogólna gruntów		80 581	100

Źródło: Opracowanie własne na podstawie danych udostępnionych przez PODGiK w Lesznie- stan na dzień 31.12.2013 r.

2.4.3 Rynek pracy

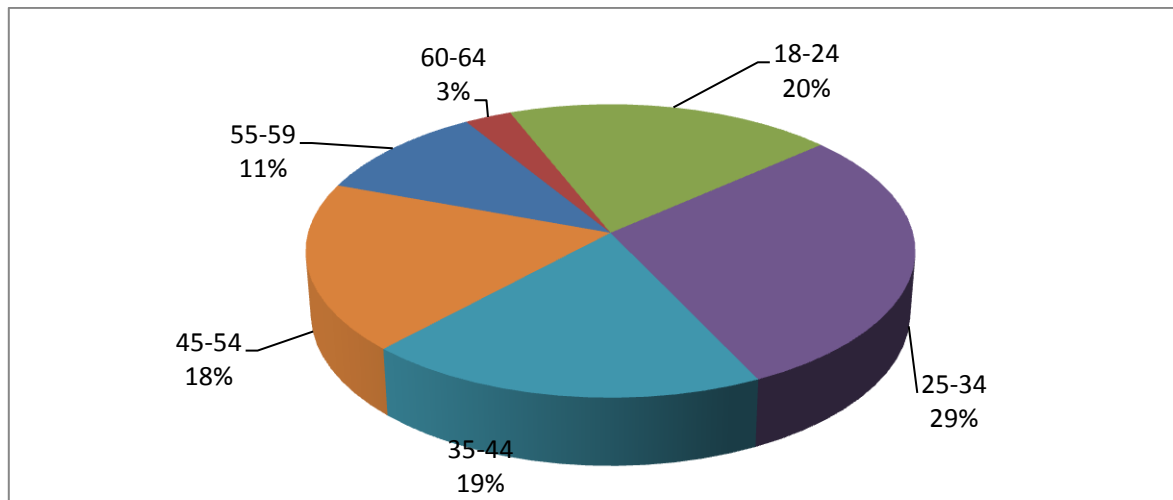
Według danych Głównego Urzędu Statystycznego i Powiatowego Urzędu Pracy w Lesznie liczba bezrobotnych z powiatu leszczyńskiego zarejestrowanych w Powiatowym Urzędzie Pracy według stanu na dzień 31.12.2013 r. wynosiła 1 795 osób. Bezrobocie w stosunku do roku 2007 zmniejszyło się o 471 osób, tj. o 35,6%, a jego stopa w powiecie leszczyńskim na koniec 2013 r. osiągnęła poziom 8,5%. W porównaniu do powiatów ościennych stopa bezrobocia powiatu leszczyńskiego jest jedną z najniższych. Jest także niższa od przeciętnej w województwie (9,5%) i w kraju (13,2%), a także w mieście Lesznie (8,7%).

Wykres 8. Liczba bezrobotnych w poszczególnych gminach powiatu leszczyńskiego w latach 2007-2013

Źródło: Opracowanie własne na podstawie danych z Głównego Urzędu Statystycznego

Według stanu na dzień 31.12.2013r. we wszystkich gminach powiatu leszczyńskiego nastąpił spadek liczby bezrobotnych w porównaniu do roku 2007. Największy spadek w ciągu sześciu analizowanych lat zanotowano o 57,6% w gminie Wijewo, w gm. Włoszakowice o 49,4%, i w gm. Święciechowa o 48,9%. Najmniejszy spadek odnotowano w gm. Lipno o 19,1% oraz gm. Krzemieniewo o 20,1%.

Wśród osób zarejestrowanych w Powiatowym Urzędzie Pracy w Lesznie, niezmiennie od roku 2007, przeważają kobiety, osoby zamieszkałe na wsi, osoby długotrwale bezrobotne oraz osoby powyżej 50 roku życia. Analiza struktury wykształcenia i wieku bezrobotnych zarejestrowanych w leszczyńskim PUP-ie wskazuje, że najwięcej jest zarejestrowanych osób z wykształceniem zasadniczym zawodowym oraz gimnazjalnym i poniżej. Osoby w wieku 18–34 lata stanowią blisko 48,9% ogółu klientów leszczyńskiego PUP-u.

Wykres 9. Osoby zarejestrowane w Powiatowym Urzędzie Pracy w Lesznie według wieku – stan na dzień 31.12.2013 r.

Źródło: Opracowanie własne na podstawie danych z GUS

Według raportów Powiatowego Urzędu Pracy w Lesznie²² na temat sytuacji na lokalnym rynku pracy niezmiennie od kilku lat wśród pracodawców występuje duże zapotrzebowanie na pracowników fizycznych (wg listy ofert pracy zgłoszonych do PUP). Z uwagi na specyfikę i specjalizację kierunków kształcenia w szkołach ponadgimnazjalnych powiatu leszczyńskiego oraz miasta Leszna w dalszym ciągu bardzo dużo osób z regionu kończy kierunki pedagogiczne i ekonomiczne, co potem bardzo utrudnia znalezienie zatrudnienia ze względu na ograniczoną liczbę miejsc pracy na stanowiskach wymagających takiego wykształcenia. Z tych samych analiz wynika również, iż leszczyński rynek charakteryzuje się wzrostem zapotrzebowania na fachowców w branży budowlanej i przemysłowej. Pomimo stale rozszerzającej się oferty leszczyńskich uczelni wyższych nadal obserwowane jest zjawisko niedopasowania kierunków kształcenia do potrzeb lokalnego rynku pracy. Dodatkowo, wciąż niestabilna sytuacja gospodarcza, wpływa na ostrożność przedsiębiorców w podejmowaniu decyzji dotyczących zatrudnienia oraz realizowania inicjatyw inwestycyjnych.

²² Informacja o wielkości i poziomie bezrobocia na obszarze działania Powiatowego Urzędu Pracy w Lesznie za rok 2013 - stan na dzień 31.12.2013 r.

2.5 Dochody i wydatki jednostek samorządu terytorialnego Powiatu Leszczyńskiego

Bardzo istotną dla samorządów jest informacja o dochodach osób fizycznych i prawnych, ponieważ ich wysokość decyduje o poziomie dochodów własnych gmin i powiatów, a także stanowi silny stymulator inwestycji samorządowych. Dochody własne gmin i powiatów definiowane są jako *dochody związane z budżetami lokalnymi w sposób trwały, pochodzą z podatków i opłat, na które znaczący wpływ mają organy ustalające wysokość stawek podatków i opłat lokalnych, a także udzielające ulg*²³. Wielkości budżetów gmin i powiatu określają poziom życia mieszkańców i wpływają bezpośrednio na ich możliwości rozwojowe.

W 2013 roku w budżecie Powiatu Leszczyńskiego na jednego mieszkańca powiatu przypadało po stronie dochodów 716,61 zł (wzrost o 272,72 zł w stosunku do roku 2007), natomiast po stronie wydatków 646,33 zł (wzrost o 131,67 zł w stosunku do 2007r.). W roku 2013 dochody poszczególnych gmin powiatu leszczyńskiego osiągnęły wartość w przedziale od 2.474,35 zł/1 mieszkańca (gm. Świąciechowa) do 3.047,06 zł/1 mieszkańca (gm. Włoszakowice)²⁴.

²³ Wykonanie budżetów jednostek samorządu terytorialnego obszaru województwa wielkopolskiego za rok 2013, Regionalna Izba Obrachunkowa w Poznaniu, sierpień 2014 r.

²⁴ Tamże

**Tabela 8. Dochody i wydatki gmin powiatu leszczyńskiego w roku 2013
w przeliczeniu na jednego mieszkańca**

Gmina	Liczba mieszkańców (w tys.)	Dochody na jednego mieszkańca	Wydatki na jednego mieszkańca ogółem	Wydatki majątkowe na jednego mieszkańca
Krzemieniewo	8 527	2 951,45 zł	2 907,58 zł	657,32 zł
Lipno	7 189	3 067,18 zł	3 166,50 zł	434,00 zł
Święciechowa	7 661	2 474,35 zł	2 500,19 zł	325,54 zł
Wijewo	3 756	3 689,03 zł	3 846,91 zł	1 172,26 zł
Włoszakowice	9 200	3 047,06 zł	2 831,52 zł	298,80 zł
Osieczna	8 968	3 087,76 zł	3 435,99 zł	993,75 zł
Rydzyňa	8 738	2 708,40 zł	2 702,56 zł	325,13 zł

Źródło: Opracowanie własne na podstawie Wykonania budżetów jednostek samorządu terytorialnego obszaru województwa wielkopolskiego za rok 2013

2.6 Doświadczenie w realizacji projektów i przedsięwzięć

Powiat Leszczyński zrealizował samodzielnie oraz we współpracy z innymi samorządami liczne zadania o charakterze inwestycyjnym. Korzystając z zewnętrznych oraz krajowych źródeł finansowania na przestrzeni lat 2007-2013 podjęto się realizacji projektów zarówno inwestycyjnych, w tym w dużej mierze infrastrukturalnych oraz profilaktycznych, szkoleniowych i doradczych.

Tabela 9. Najważniejsze projekty zrealizowane przez Powiat Leszczyński w latach 2007-2013

Lp.	NAZWA ZADANIA	WARTOŚĆ ZADANIA		ŹRÓDŁO DOFINANSOWANIA
		OGÓŁEM	DOFINANSOWANIE	
1	Budowa drogi powiatowej nr 21 208 na odcinku Bełęcín Nowy - Bojanice - granica powiatu	6.562.228,00 zł	5.534.877,00 zł	Zintegrowany Program Operacyjny Rozwoju Regionalnego, Rezerwa celowa wojewody
2	Budowa drogi dla rowerów i pieszych w ciągu drogi powiatowej 4795P Drobnin - Mierzejewo	1.017.181,00 zł	397.665,00 zł	Dofinansowanie dla Powiatów i Gmin z Urzędu Marszałkowskiego Województwa Wlkp. Rezerwa celowa Ministerstwa Finansów
3	Przebudowa dróg powiatowych nr 4792P i 4799P wraz z przebudową mostu na przepust w m. Krzemieniewo	791.711,00 zł	117.000,00 zł	Rezerwa celowa Ministerstwa Finansów
4	Przebudowa dróg powiatowych nr 4804P (ul. Kościuszki), nr 4805P (ul. Poniatowskiego) i drogi gminnej nr 713044P w miejscowości Rydzyna	4.366.257,00 zł	2.183.100,00 zł	Narodowy Program Przebudowy Dróg Lokalnych
5	Przebudowa drogi powiatowej nr 3823P od granicy z powiatem wolsztyńskim do skrzyżowania w kierunku Ujazdowa	3.006.823,00 zł	902.046,00 zł	
6	Przebudowa drogi powiatowej nr 6263P na odcinku od granicy m. Leszna do Nowej Wsi	4.691.373,00 zł	2.333.079,00 zł	
7	Przebudowa drogi powiatowej nr 6263P Nowa Wieś - Pawłowice	4.945.425,00 zł	2.472.712,00 zł	
8	Przebudowa drogi powiatowej nr 4760P Włoszakowice - Jezierzycy Kościelne i drogi powiatowej nr 4759P w miejscowości Włoszakowice	6.377.911,00 zł	2.693.914,00 zł	
9	Przebudowa drogi powiatowej nr 4803P Kłoda- Moraczewo - Pomykowo - granica Powiatu.	5.211.602,77 zł	3.967.356,10 zł	Wielkopolski Regionalny Program Operacyjny na lata 2007-2013
10	Polepszenie warunków kształcenia dzieci o specjalnych potrzebach edukacyjnych przez modernizację obiektów dydaktycznych i internatu w SOSW w Rydzynie	824.422,45 zł	618.316,83 zł	
11	Odbudowa drogi powiatowej 3823P gr. powiatu wolsztyńskiego -Boszkowo-Włoszakowice od km 1+780 do km 2+080 zniszczonej przez wysoki poziom wód Jeziora Dominickiego w 2010 r.	1.186.730,00 zł	949.384,00 zł	Dofinansowanie MSWiA zadań własnych JST w zakresie remontów lub odbudowy uszkodzonych i zniszczonych obiektów budowlanych
12	Wsparcie rozwoju społeczno-gospodarczego poprzez wykorzystanie technik informacyjnych i komunikacyjnych w Powiecie Leszczyńskim (Informatyzacja)	526.342,00 zł	395.504,00 zł	Dofinansowanie z Ministerstwa Spraw Wewnętrznych i Administracji

Powiatu Leszczyńskiego na lata 2014-2020

13	Remont boiska sportowego wraz z bieżnią lekkoatletyczną w Rydzynie	385.000,00 zł	150.000,00 zł	Program – „Pomoc finansowa dla JST 2010” Departament Sportu i Turystyki Urzędu Marszałkowskiego Województwa Wlkp.
14	Rozwijamy nasze szanse 2008-2014 – projekt skierowany dla usamodzielniających się wychowanków rodzin zastępczych i placówek opiekuńczo-wychowawczych oraz dla rodzin zastępczych	3 724 880,79 zł	3 724 880,79 zł	Program Operacyjny Kapitał Ludzki
15	Aktywny samorząd – program zakładający pomoc w formie wsparcia finansowego adresowaną do osób niepełnosprawnych w wieku aktywności zawodowej o znacznym lub umiarkowanym stopniu niepełnosprawności	183 907,00 zł	183 907,00 zł	Państwowy Fundusz Rehabilitacji Osób Niepełnosprawnych
16	Budowa ciągu pieszo-rowerowego Pawłowice- Lubonia 2010-2013	1.156.000,00 zł	662.000,00 zł	Program Poprawy Bezpieczeństwa Ruchu Drogowego na drogach Powiatu Leszczyńskiego
17	Budowa ciągu pieszo-rowerowego Lubonia – Oporówko - Oporowo	567.000,00 zł	267.000,00 zł	Program Poprawy Bezpieczeństwa Ruchu Drogowego na drogach Powiatu Leszczyńskiego
18	Przebudowa drogi powiatowej 4777P na odcinku Goniembice-Wyciążkowo	623.000,00 zł	200.000,00 zł	Program Poprawy Bezpieczeństwa Ruchu Drogowego na drogach Powiatu Leszczyńskiego
19	Remont drogi w Wojnowicach	361.000,00 zł	100.000,00 zł	Program Poprawy Bezpieczeństwa Ruchu Drogowego na drogach Powiatu Leszczyńskiego
20	Budowa ciągu pieszo-rowerowego Rydzyna-Dąbcze 2009-2011	454.000,00 zł	234.000,00 zł	Program Poprawy Bezpieczeństwa Ruchu Drogowego na drogach Powiatu Leszczyńskiego
21	Budowa ciągu pieszo-rowerowego na odc. 4800P Dąbcze-Nowa Wieś	216.000,00 zł	109.000,00 zł	Program Poprawy Bezpieczeństwa Ruchu Drogowego na drogach Powiatu Leszczyńskiego
22	Przebudowa drogi pow. 4774P m. Strzyżewice	299.000,00 zł	160.000,00 zł	Program Poprawy Bezpieczeństwa Ruchu Drogowego na drogach Powiatu Leszczyńskiego
23	Przebudowa drogi powiatowej nr 4764P w m. Świąciechowa ul. Wschowska wraz z budową chodnika (2010 -2012 r.)	390.000,00 zł	195 000,00 zł	Program Poprawy Bezpieczeństwa Ruchu Drogowego na drogach Powiatu Leszczyńskiego
24	Przebudowa drogi powiatowej 4756P od drogi wojewódzkiej nr 305 przez Brenno w kierunku Zaborówca	273.000,00 zł	100.000,00 zł	Program Poprawy Bezpieczeństwa Ruchu Drogowego na drogach Powiatu Leszczyńskiego

Źródło: Opracowanie własne na podstawie danych udostępnionych przez poszczególne wydziały Starostwa Powiatowego w Lesznie

3 INFRASTRUKTURA POWIATU

3.1 Infrastruktura techniczna

3.1.1 Układ drogowy

Jednym z podstawowych zadań powiatu jest realizacja zadań publicznych w zakresie transportu drogowego i dróg publicznych. Do zarządzania drogami powiatowymi władze Powiatu Leszczyńskiego powołały jednostkę organizacyjną - Zarząd Dróg Powiatowych w Lesznie. Pod bezpośrednim zarządem Powiatu Leszczyńskiego znajduje się sieć dróg powiatowych o łącznej długości 387,046 km.

Tabela 10. Szkielet układu drogowego powiatu leszczyńskiego – stan na dzień 31.12.2013r.

Lp.	Rodzaj drogi	Długość ogółem w km
1.	Drogi krajowe	53,176
2.	Drogi wojewódzkie	25,848
3.	Drogi powiatowe	387,046
4.	Drogi gminne	390,7

Źródło: Opracowanie własne na podstawie danych z Zarządu Dróg Powiatowych w Lesznie

Drogi krajowe na terenie powiatu leszczyńskiego²⁵

Przez teren powiatu przebiegają dwie drogi krajowe nr 5 oraz nr 12, które przebiegają przez następujące gminy:

Droga krajowa Nr 5:

- Gmina Lipno - 9,647 km
- Gmina Rydzyna - 14,732 km

Droga krajowa Nr 12:

- Gmina Świąciechowa - 9,495 km
- Gmina Osieczna - 14,732 km
- Gmina Krzemieniewo - 11,880 km

²⁵ Dane uzyskane z Generalnej Dyrekcji Dróg Krajowych i Autostrad Oddział w Poznaniu.

Drogi wojewódzkie na terenie powiatu leszczyńskiego²⁶

Przez powiat leszczyński przebiegają następujące drogi wojewódzkie o łącznej długości 28,178 km.

Droga wojewódzka nr 305 Bolewice-Nowy Tomyśl – Wolsztyn- Wschowa:

- Gmina Wijewo – 8,438 km

Droga wojewódzka nr 323 Leszno – Studzionki

- Gmina Świąciechowa – 4,655 km

Droga wojewódzka nr 432 Leszno-Krzywiń- Śrem-Środa Wlkp.-Września

- Miasto i Gmina Osieczna – 15,085 km

Drogi powiatowe na terenie powiatu leszczyńskiego

Jak już wcześniej podano Powiat zarządza siecią dróg o łącznej długości 387,046 km. Według stanu na dzień 31.12.2012r. na jednego mieszkańca przypadło 0,007 km dróg, co przewyższa średnią krajową dla wszystkich powiatów o 0,004 km. Wysokość tego współczynnika przekłada się na wyższą wartość części równoważącej subwencji ogólnej przekazywanej z budżetu państwa dla powiatu leszczyńskiego.

²⁶ Dane uzyskane w Wielkopolskim Zarządzie Dróg Wojewódzkich w Poznaniu

Tabela 11. Drogi powiatowe na terenie powiatu leszczyńskiego

Lp	Numer drogi	Nazwa drogi	Całkowita długość drogi
1	2	3	4
1	3903P	(Bronikowo) granica powiatu leszczyńskiego - Boguszyn - Krzycko Wielkie - Krzycko Małe - droga powiatowa nr 4760P	9,429
2	3902P	(Karmin) granica powiatu leszczyńskiego - Popowo Wonieskie - Wojnowice (droga wojewódzka nr 432)	6,092
3	3938P	(Sierpowo) granica powiatu leszczyńskiego - Lipno	5,161
4	3898P	(Gryżyna) granica powiatu leszczyńskiego - Wojnowice (droga wojewódzka nr 432)	2,492
5	4756P	Droga wojewódzka nr 305 - Brenno - Zaborówiec - Włoszakowice	12 453
6	4755P	(Wróblów) granica powiatu leszczyńskiego - Potrzebowo - Wijewo (droga wojewódzka nr 305)	6,600
7	3823P	(Starkowo) granica powiatu leszczyńskiego - Boszkowo (letnisko) - Włoszakowice	5,928
8	3824P	(Bucz) granica powiatu leszczyńskiego - Boszkowo (wieś) - Boszkowo (letnisko)	3,236
9	4759P	Włoszakowice - Bukówiec Górny - Sądzia	8,962
10	4806P	Włoszakowice - Grotniki - Dłużyna - granica powiatu wolsztyńskiego (Morownica)	7,038
11	4768P	Bukówiec Górny - Boguszyn - Błotkowo - Radomicko (droga krajowa nr 5)	8,866
12	4763P	Jezierzyce Kościelne - Zbarzewo	2,724
13	3937P	(Stare Bojanowo) granica powiatu leszczyńskiego - Sulejewo	1,558
14	4760P	Włoszakowice - Krzyżowiec - Jezierzyce Kościelne - Święciechowa - Leszno (granica miasta)	17,998
15	4761P	Krzyżowiec - Zbarzewo - granica województwa wielkopolskiego	5,325
16	4767P	Lipno (droga krajowa nr 5) - Goniembice - Osieczna (droga wojewódzka nr 432)	7,588
17	4791P	Osieczna (droga wojewódzka nr 432) - Łoniewo - Dobramyśl - Pawłowice - Robczysko - granica powiatu gostyńskiego (Poniec)	15,316
18	3822P	(Górsko) granica powiatu leszczyńskiego - Miastko - Brenno - Wijewo (droga wojewódzka nr 305)	5,925
19	6263P	Leszno (granica miasta) - Nowa Wieś - Pawłowice	9,487
20	4792P	Droga krajowa nr 12 - Krzemieniewo - Oporówko - granica powiatu gostyńskiego (Poniec)	9,704

21	3930P	(Droga powiatowa nr 3931P) granica powiatu leszczyńskiego - Bojanice - Karchowo - droga krajowa nr 12	7,213
22	4803P	Droga krajowa nr 5 - Rydzyna (ul. Wolności, Rynek, Rzeczypospolitej) - Kłoda - Moraczewo - Pomykowo - granica powiatu gostyńskiego (Janiszewo)	7,113
23	4758P	Zaborówiec - granica województwa wielkopolskiego	2,209
24	4764P	(Osowa Sień) granica powiatu leszczyńskiego - Niechłód - Piotrowice - Świąciechowa	8 749
25	4762P	Zbarzewo - Niechłód	2,833
26	4765P	Piotrowice - Trzebiny - Długie Stare - granica województwa wielkopolskiego	9,400
27	4772P	Świąciechowa - Lasocice - Przybyszewo - Henrykowo - droga powiatowa nr 4774P	11,080
28	4773P	Droga powiatowa nr 4760P - Leszno (granica miasta)	1,730
29	4774P	Strzyżewice (droga krajowa nr 12) - Henrykowo - droga wojewódzka nr 323	5,752
30	4771P	Droga krajowa nr 5 - Wilkowice - Świąciechowa	7,021
31	4769P	Lipno - Smyczyna - Błotkowo	5,959
32	4770P	Droga powiatowa nr 4769P - Mórkowo - Wilkowice - droga krajowa nr 5	6,233
33	4775P	Droga wojewódzka nr 323 - Książęcy Las - Tarnowa Łąka - droga powiatowa nr 4799P	7,040
34	4757P	Radomicko (droga krajowa nr 5) - Targowisko - Górka Duchowna - Sulejewo - Popowo Wonieskie	9,221
35	4766P	Górka Duchowna - Żakowo - droga powiatowa nr 4767P	4,677
36	4777P	Goniembice - Wyciążkowo - Gronówko - Leszno (granica miasta)	5,884
37	4778P	Popowo Wonieskie - Drzeczkowo - Wolkowo - droga powiatowa nr 4767P	6,120
38	4779P	Drzeczkowo - Osieczna (droga wojewódzka nr 432)	3,424
39	4782P	Osieczna (droga wojewódzka nr 432) - Świerczyna - Bojanice	11,342
40	3931P	(Droga powiatowa nr 3930P) granica powiatu leszczyńskiego - Miąskowo - droga powiatowa nr 4783P	4,324
41	4783P	Droga wojewódzka nr 432 - Ziennice - Świerczyna	5,409
42	4790P	Świerczyna - Grodzisko - Kąkolewo (droga krajowa nr 12)	7,651
43	4800P	Kąkolewo (droga krajowa nr 12) - Nowa Wieś - Dąbcze - Rydzyna	9,000
44	4789P	Droga krajowa nr 12 - Frankowo - Garzyn (droga krajowa nr 12)	5,428
45	4788P	Droga powiatowa nr 4787P - Górzno - Garzyn (droga krajowa nr 12)	4,627
46	4787P	Droga powiatowa nr 4782P - Karchowo	5,391
47	4784P	Bojanice - granica powiatu gostyńskiego (Siemowo)	1,978
48	4785P	Karchowo - Belęcín - Siemowo	2,687
49	4786P	Belęcín - Hersztupowo (droga krajowa nr 12)	2,123
50	4794P	Garzyn (droga krajowa nr 12) - Drobnin - Krzemieniewo - droga powiatowa nr 4793P	6,156
51	4797P	Pawłowice - Lubonia - Oporówko - Oporowo - granica powiatu gostyńskiego (Łęka Wielka)	7,841

52	4796P	Drobnin - Kociugi - Pawłowice	5,817
53	4795P	Drobnin - Mierzejewo - Lubonia	4,995
54	4793P	Droga krajowa nr 12 - Brylewo - granica powiatu gostyńskiego (Łęka Wielka)	2,377
55	4801P	Droga krajowa nr 5 - Dąbcze - Tworzanice - Przybin - Robczysko	11,200
56	4802P	Tworzanice - Tworzanki - Moraczewo - Lasotki - Kaczkowo (droga krajowa nr 5)	9,098
57	4776P	(Czernina) granica powiatu leszczyńskiego - Kaczkowo (droga krajowa nr 5)	3,488
58	4798P	Oporowo - granica powiatu gostyńskiego (Czarkowo)	0,797
59	4799P	Kłoda - Tarnowa Łąka - granica województwa wielkopolskiego	5,346
60	3904P	(Bronikowo) granica powiatu leszczyńskiego - Bukówiec Górny	1,675
61	4780P	Osieczna (ul. Śmigielska)	0,225
62	4805P	Rydzyzna ul. Kościuszki	1,467
63	4804P	Rydzyzna ul. Poniatowskiego	0,528
64	4781P	Osieczna(doga woj.432),lul.Leszczyńska,Kościuszki,Rynek,Steinmetza,Frankiewicza(dr. Woj. 432)	1,638
		Razem:	387,046

Źródło: Opracowanie własne na podstawie danych ZDP w Lesznie

3.1.2 Gospodarka odpadami

Na terenach gmin powiatu leszczyńskiego zlokalizowane są następujące obiekty infrastrukturalne związane z gospodarką odpadami komunalnymi²⁷:

- **Kompostownie**

W Trzebani (gm. Osieczna) od 2010 roku działa kompostownia odpadów. Właścicielem i zarządzającym kompostownią odpadów w Trzebani jest Miejski Zakład Oczyszczania Sp. z o.o. w Lesznie.

- **Instalacje biogazowe**

Od 2010 roku w miejscowości Trzebania (gm. Osieczna) działa komora fermentacyjna odpadów. Właścicielem i zarządzającym komorą fermentacyjną odpadów w Trzebani jest Miejski Zakład Oczyszczania sp. z o.o. w Lesznie.

- **Sortownie**

Na terenie powiatu leszczyńskiego w 2013 r. działały dwie sortownie odpadów: w Henrykowie (gm. Świąciechowa) i w Trzebani (gm. Osieczna).

- **Składowiska odpadów**

W roku 2013 na terenie powiatu leszczyńskiego eksploatowano jedno składowisko odpadów innych niż niebezpieczne i obojętne - w Trzebani (gm. Osieczna).

3.1.3 Wodociągi i kanalizacja

Powiat Leszczyński jest zwodociągowany w 91,9% oraz skanalizowany w 39,1% (stan na dzień 31.12.2013r.)²⁸. Na terenie powiatu znajduje się 11 mechaniczno-biologicznych oczyszczalni ścieków.

²⁷ „Informacja o stanie środowiska i działalności kontrolnej Wielkopolskiego Wojewódzkiego Inspektora Ochrony Środowiska w powiecie leszczyńskim ziemskim w roku 2013”

²⁸ Główny Urząd Statystyczny

Tabela 12. Wykaz mechaniczno-biologicznych oczyszczalni ścieków na terenie powiatu leszczyńskiego – stan na dzień 31.XII.2013 r.

Lp.	Gmina	Miejscowość/Ekspluatujący	Obszar obsługiwany	Ilość ścieków w roku 2013 /m ³ /
1	Krzemieniewo	Pawłowice, Instytut Zootechniki, Zakład Doświadczalny w Pawłowicach	ZZD Pawłowice	10 295
2		Górzno, Zakład Opieki Zdrowotnej Szpital Rehabilitacyjny MSWiA Górzno 63, 64-120 Krzemieniewo	ZOZ Szpital Rehabilitacyjny MSWiA Górzno	7128
3	Osieczna	Osieczna, Zakład Usług Wodnych Wschowa	Gmina Osieczna	118 398
4		Kąkolewo, Przedsiębiorstwo Przetwórczo-Handlowe Malpol Stanisław Malicki Siekówko 18, Zakład w Kąkolewie	Zakład w Kąkolewie	43 004
5	Rydzyna	Rydzyna, Zakład Usług Wodnych Wschowa	Gmina Rydzyna	224940
6		Robczysko, Instytut Zootechniki, Zakład Doświadczalny w Pawłowicach	ZZD w Robczysku, Pawłowice	46 621
8	Święciechowa	Henrykowo, Miejskie Przedsiębiorstwo Wodociągów i Kanalizacji Sp. z o.o. w Lesznie	Miasto Leszno, gmina Lipno, gmina Święciechowa	5 713 913
		Lasocice	Zakład w Lasocicach	271
9		Długie Stare, Zakład Usług Wodnych Wschowa	Długie Stare	30945
10	Włoszakowice	Jezierzyce, Mleczarnia Korbik w Jezierzycach Kościelnych	Mleczarnia Jezierzycy	3030
11		Grotniki/Gminny Zakład Komunalny Sp. z o.o. Włoszakowice	Gmina Włoszakowice	272 000

Źródło: Opracowanie własne na podstawie Informacji o stanie środowiska i działalności kontrolnej Wielkopolskiego Wojewódzkiego Inspektora Ochrony Środowiska w powiecie leszczyńskim ziemskim w roku 2013

3.2 Infrastruktura społeczna

3.2.1 Szkoły i placówki oświatowe prowadzone przez Powiat Leszczyński

Powiat w ramach swojej bieżącej działalności wykonuje określone ustawami zadania publiczne o charakterze ponadgminnym w zakresie m.in. edukacji publicznej. Powiat Leszczyński obecnie jest organem prowadzącym dla 3 placówek oświatowych. Są to: Specjalny Ośrodek Szkolno – Wychowawczy im. Franciszka Ratajczaka w Rydzynie, Zespół Szkół Specjalnych w Górznie, Powiatowa Poradnia Psychologiczno – Pedagogiczna w Lesznie, a do 2013 roku także Zespołu Szkół Specjalnych przy Szpitalu Rehabilitacyjno – Leczniczym dla Dzieci i Młodzieży w Osiecznej.

Specjalny Ośrodek Szkolno – Wychowawczy im. Franciszka Ratajczaka w Rydzynie

Jest to ośrodek dla uczniów z niepełnosprawnością intelektualną w stopniu lekkim, umiarkowanym, znacznym, głębokim oraz z autyzmem, a także dla uczniów słabo słyszających i niesłyszających w normie intelektualnej. W skład ośrodka wchodzi: szkoły dla uczniów z niepełnosprawnością intelektualną (szkoła podstawowa, gimnazjum, zasadnicza szkoła zawodowa oraz szkoła przysposabiająca do pracy), szkoły dla uczniów słabo słyszających i niesłyszających (szkoła podstawowa z oddziałem przedszkolnym, gimnazjum, liceum ogólnokształcące, szkoła policealna), internat zapewniający całodobową opiekę uczniom uczęszczającym do szkół wchodzących w skład Ośrodka, Powiatowy Zespół Wczesnego Wspomagania Rozwoju Dziecka oraz Szkolne Schronisko Młodzieżowe. Na terenie SOSW w Rydzynie działa Specjalistyczna Poradnia Rehabilitacji Dzieci i Młodzieży z Wadą Słuchu. Uczniowie do wszystkich typów szkół Ośrodka kierowani są przez cały rok szkolny na wniosek rodziców przez Starostę Leszczyńskiego po przedłożeniu odpowiednich dokumentów m.in. orzeczenia o potrzebie kształcenia specjalnego wydanego przez poradnię psychologiczno-pedagogiczną.

Zespół Szkół Specjalnych w Górznie

W skład Zespołu wchodzi: szkoła podstawowa specjalna wraz z oddziałem przedszkolnym, gimnazjum specjalne, szkoła specjalna przysposabiająca do pracy, szkoła podstawowa przy SP ZOZ MSW Centrum Rehabilitacji w Górznie wraz

o oddziałem przedszkolnym, gimnazjum specjalne przy SP ZOZ MSW Centrum Rehabilitacji w Górznie, liceum ogólnokształcące SP ZOZ MSW Centrum Rehabilitacji w Górznie oraz zespół zajęć pozalekcyjnych. Szkoły zapewnią uczniom bezpłatne, kompleksowe zabiegi rehabilitacyjne w ramach umowy z NFZ, a także pomoc psychologiczną oraz logopedyczną. W szkołach stacjonarnych uczą się dzieci z niepełnosprawnością intelektualną, natomiast w tzw. szkołach przyszpitalnych dzieci przewlekle chore oraz niepełnosprawne ruchowo. W placówce przebywają dzieci i młodzież w wieku od 3 do 25 lat.

Powiatowa Poradnia Psychologiczno – Pedagogiczna w Lesznie

Poradnia w Lesznie jest placówką wspomagającą wszechstronny rozwój dzieci i młodzieży. Świadczy pomoc psychologiczno- pedagogiczną, logopedyczną oraz doradztwo zawodowe. Celem działania poradni jest udzielanie pomocy dzieciom i młodzieży uczącej się w wieku od 0 do 25 lat oraz ich rodzinom i nauczycielom z terenu gmin powiatu leszczyńskiego (Lipno, Rydzyna, Osieczna, Włoszakowice, Świąciechowa, Krzemieniewo, Wijewo). Specjaliści poradni udzielają wsparcia na wniosek rodziców lub opiekunów prawnych²⁹.

Tabela 13. Liczba uczniów uczęszczających do placówek oświatowych prowadzonych przez Powiat Leszczyński w latach 2007-2013 wg stanu na dzień 30 września każdego roku

Rok	2007	2008	2009	2010	2011	2012	2013
Liczba uczniów	360	337	345	238	236	216	203

Źródło: Opracowanie własne na podstawie danych z Systemu Informacji Oświatowej

Tabela 14. Liczba uczestników zespołów pozalekcyjnych w szkołach przyszpitalnych i przysanatoryjnych oraz liczba wychowanków w internacie w latach 2007-2013 wg stanu na 30 września każdego roku

Rok	2007	2008	2009	2010	2011	2012	2013
Liczba uczestników	288	272	280	183	174	158	130

Źródło: Opracowanie własne na podstawie danych z Systemu Informacji Oświatowej.

²⁹ Informator: „Szkoły i placówki oświatowe prowadzone przez Powiat Leszczyński”, Leszno 2013r.

3.2.2 Opieka zdrowotna i profilaktyka

Rada Powiatu Leszczyńskiego nie jest organem założycielskim dla żadnego publicznego zakładu opieki zdrowotnej działającego na terenie powiatu.

W 2013 roku w Powiecie Leszczyńskim, w ramach kontraktu z Narodowym Funduszem Zdrowia, funkcjonowało 16 podmiotów świadczących usługi z zakresu podstawowej opieki zdrowotnej oraz prowadzonych było 11 praktyk stomatologicznych. Działalność prowadziło 13 aptek oraz 4 punkty apteczne³⁰.

Tabela 15. Wykaz zakładów podstawowej opieki zdrowotnej na terenie powiatu leszczyńskiego wg stanu na dzień 31.XII.2013 r.

lp.	Nazwa placówki	Lekarz POZ	Pielęgniarska POZ	Położna POZ	Pielęgniarska szkolna POZ
Gmina Krzemieniewo					
1.	NZOZ Przychodnie Lekarskie „Salubres” w Krzemieniewie, ul. Zielona 10, Krzemieniewo				
2.	NZOZ Ośrodek Zdrowia w Pawłowicach, Pawłowice, ul. Szkolna 1, Krzemieniewo				
Gmina Lipno					
3.	NZOZ Ośrodek Zdrowia w Lipnie S.C. W. J. Czech, ul. Park 1, Lipno				
Gmina Osieczna					
4.	NZOZ Ośrodek Zdrowia w Kąkolewie, Kąkolewo, ul. Krzywińska 7, Osieczna				
5.	NZOZ Medicus w Osiecznej, ul. Norwida 2, Osieczna				
6.	NZOZ Ośrodek Zdrowia Jolanta Jabłońska-Lisiecka w Osiecznej, ul. Kopernika 8a, Osieczna				
7.	Praktyka Pielęgniarki Środowiskowo-Rodzinnej Z. Kozak w Kąkolewie, Kąkolewo, ul. Krzywińska 7, Osieczna				
8.	Pielęgniarski Ośrodek Medycyny Środowiskowo-Rodzinnej i Szkolnej „Salus” w Osiecznej, ul. Kopernika 8a, Osieczna				
Gmina Rydzyna					
9.	NZOZ Przychodnia Lekarska D. Papież, A. Gaś-Suchocka, Z. Wiler Sp. Partnerska w Rydzynie, ul. Matejki 1, Rydzyna				
10.	Higiena Szkolna S.C. E. Jabłońska, E. Ratajczak, Pl. Zamkowy 3, Rydzyna				
Gmina Święciechowa					
11.	NZOZ Ośrodek Zdrowia w Święciechowie, ul. Strzelecka 6, Święciechowa				
12.	Usługi Pielęgniarskie J. Rzepiela, ul. Lipowa 2, Święciechowa				
Gmina Wijewo					
13.	NZOZ Przychodnia Lekarska „Sanatio” w Wijewie, ul. Lipowa 21, Wijewo				

³⁰ www.stat.gov.pl

14.	Zespół Pielęgniarek „Opieka” S.C. I. Zbierska, K. Sowa, A. Jon, I. Pożniak w Wijewie, ul. Powstańców Wlkp. 19, Wijewo				
Gmina Włoszakowice					
15.	NZOZ Ośrodek Zdrowia w Krzycku Wielkim, Krzycko Wielkie, ul. Szkolna 10, Włoszakowice				
16.	Poradnia Lekarzy Rodzinnych S.C. A. Patelka, B. Zięta we Włoszakowicach, ul. Zalesie 9b, Włoszakowice				

Źródło: Opracowanie na podstawie "Informacji o zabezpieczeniu opieki zdrowotnej w 2013 roku na terenie powiatu leszczyńskiego" z Narodowego Funduszu Zdrowia, Wielkopolski Oddział Wojewódzki w Poznaniu, Delegatura w Lesznie

Według danych Głównego Urzędu Statystycznego w latach 2007-2013 liczba porad udzielonych w powiecie w ramach podstawowej opieki zdrowotnej ulegała okresowym wahanom. W 2007 roku wyniosła 159 063, w roku 2008 - 174 720, a w roku 2013 - 180 610.

W powiecie dostępna jest również ambulatoryjna opieka specjalistyczna, istnieje także możliwość skorzystania ze świadczeń pielęgnacyjnych i opiekuńczych. Dodatkowo możliwe jest korzystanie ze świadczeń z zakresu rehabilitacji leczniczej w warunkach stacjonarnych w Centrum Rehabilitacji im. Prof. Mieczysława Walczaka w Osiecznej oraz w Samodzielnym Publicznym Zakładzie Opieki Zdrowotnej MSW Centrum Rehabilitacji w Górznie, a także z zakresu rehabilitacji słuchu i mowy w Specjalistycznej Poradni Rehabilitacji Słuchu i Mowy w Rydzynie³¹. Mieszkańcy powiatu wymagający leczenia szpitalnego korzystają z usług świadczonych w Wojewódzkim Szpitalu Zespolonym w Lesznie. Według danych GUS liczba porad lekarskich udzielonych w powiecie w ramach ambulatoryjnej opieki zdrowotnej spadła z 192 776 porad w 2012 roku do 190 340 w 2013 roku.

Powiat Leszczyński od 2011 roku realizuje program zdrowotny pn. *Profilaktyka wad postawy i otyłości dla dzieci szkół podstawowych kl. IV*. Program realizowany jest wieloetapowo, począwszy od diagnostyki - oceny postawy ciała uczniów poprzez edukację zdrowotną skierowaną do dzieci, ich rodziców lub opiekunów oraz nauczycieli dotyczącą kształtowania prawidłowych nawyków związanych z postawą ciała, aż po ich profilaktykę i działania zapobiegawczo-naprawcze. W 2011 na zlecenie Starostwa Powiatowego w Lesznie przeprowadzone zostały kompleksowe badania postawy ciała i otyłości dzieci klas IV w 22 szkołach podstawowych z terenu powiatu leszczyńskiego,

³¹ Informacja o zabezpieczeniu opieki zdrowotnej w 2013 roku na terenie powiatu leszczyńskiego, Narodowy Fundusz Zdrowia (Wielkopolski Oddział Wojewódzki w Poznaniu, Delegatura w Lesznie)

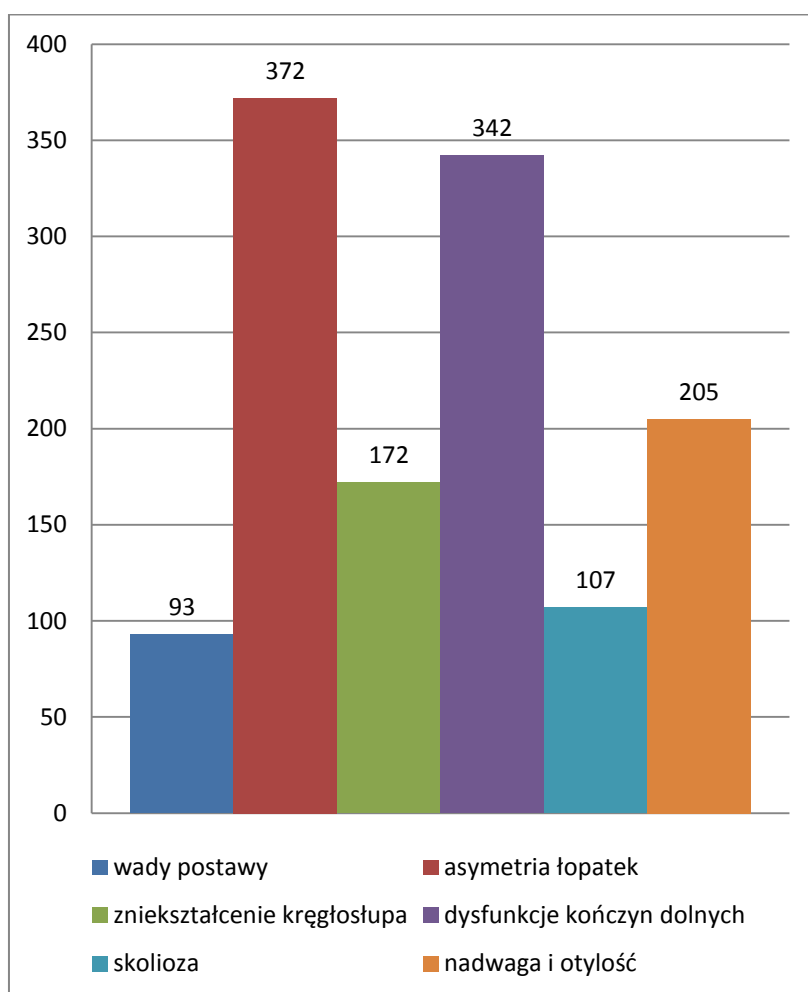
które wyraziły chęć wzięcia udziału w programie. Przebadano łącznie 471 dzieci ze szkół podstawowych oraz 28 wychowanków Specjalnego Ośrodka w Rydzynie oraz 14 pensjonariuszy sanatorium w Górznie. Badaniem objęte były dzieci w wieku 10 lat.

Program badań obejmował:

- fotogrametryczną ocenę postaw ciała w płaszczyźnie strzałkowej;
- badanie podoskopowe stóp wraz z oceną kąta koślawości – szpotawości pięt;
- wybrane testy funkcjonalne np.: Forward Bending Test Adamsa, ocena statyki miednicy;
- badanie wagi ciała oraz poziomu tkanki tłuszczowej.

Wyniki badań wykazały częste występowanie zaburzeń wad postawy ciała, otyłości i nadwagi. Ważniejsze stwierdzone dysfunkcje przedstawia poniższy wykres.

Wykres 10. Wykaz zdiagnozowanych zaburzeń wad postawy ciała oraz otyłości wśród uczniów klas IV szkół podstawowych z terenu powiatu leszczyńskiego



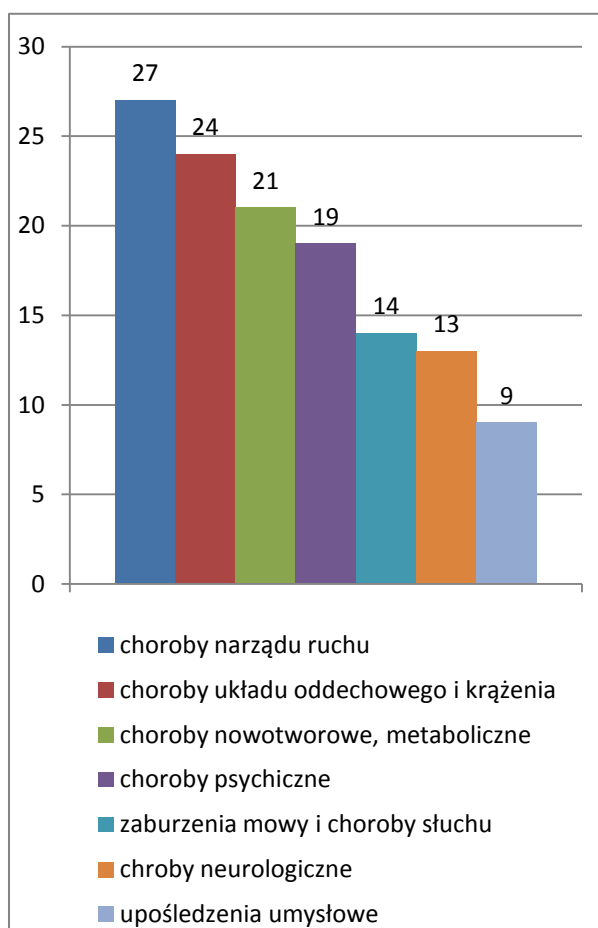
Źródło: Opracowanie własne na podstawie danych z Raportu realizacji programu „Profilaktyka wad postawy i otyłości dzieci klas IV szkół podstawowych”

W latach 2012 oraz 2013 kontynuowano realizację programu poprzez organizację pogadań związanych z profilaktyką wad postawy i otyłości wśród uczniów klas czwartych szkół podstawowych z terenu powiatu leszczyńskiego.

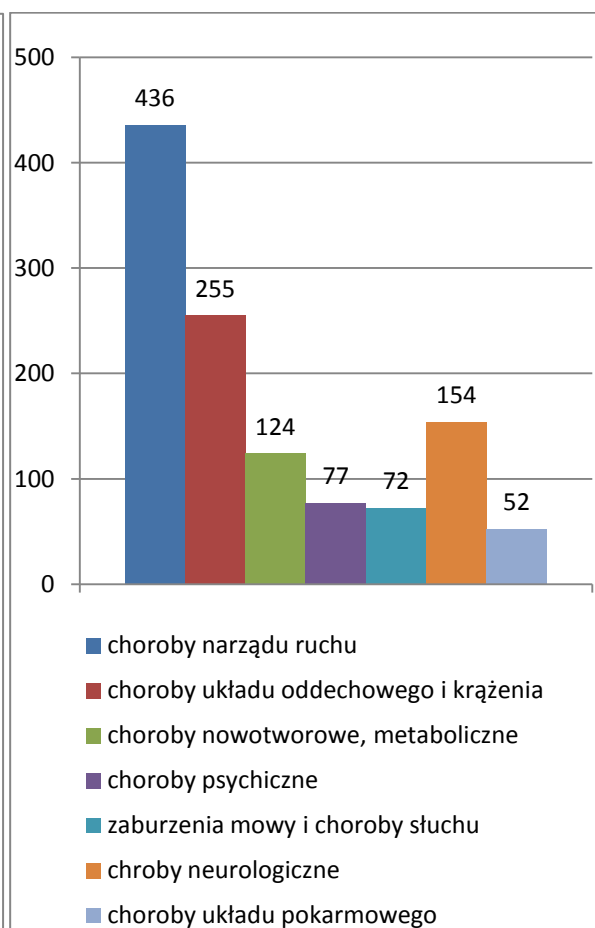
Niepełnosprawność

Orzecznictwem o niepełnosprawności w odniesieniu do mieszkańców Powiatu Leszczyńskiego zajmuje się Powiatowy Zespół ds. Orzekania o Niepełnosprawności w Lesznie. Według jego danych, w latach 2011-2013 liczba wydanych mieszkańcom powiatu orzeczeń o niepełnosprawności (dla dzieci do 16 roku życia) ulegała wahaniom (194 w 2011 r., 175 w 2012 r. i 200 w 2013 r.), natomiast z roku na rok zwiększała się liczba wydanych orzeczeń o stopniu niepełnosprawności (dla osób powyżej 16 roku życia; 1.111 w 2011 r., 1.280 w 2012 r., 1.370 w 2013 r.).

Wykres 11. Schorzenia najczęściej stwierdzane u osób do 16 roku życia w 2013 roku



Wykres 12. Schorzenia najczęściej stwierdzane u osób pow. 16 roku życia w 2013 roku



Źródło: Opracowanie własne na podstawie danych z Powiatowego Zespołu ds. Orzekania o Niepełnosprawności w Starostwie Powiatowym w Lesznie

3.2.3 Placówki pomocy społecznej

Głównymi instytucjami w Powiecie Leszczyńskim oraz w gminach wchodzących w jego skład wykonującymi zadania z zakresu pomocy społecznej, wspierania rodziny oraz systemu pieczy zastępczej są³²: na szczeblu powiatowym – Powiatowe Centrum Pomocy Rodzinie w Lesznie, a na szczeblu gminnym – Gminny Ośrodek Pomocy Społecznej w Krzemieniewie, Gminny Ośrodek Pomocy Społecznej w Lipnie, Miejsko-Gminny Ośrodek Pomocy Społecznej w Osiecznej, Miejsko-Gminny Ośrodek Pomocy Społecznej w Rydzynie, Gminny Ośrodek Pomocy Społecznej w Świąciechowie, Gminny Ośrodek Pomocy Społecznej w Wijewie oraz Gminny Ośrodek Pomocy Społecznej we Włoszakowicach. Instytucje te udzielają wszechstronnej pomocy osobom niepełnosprawnym, rodzinom zastępczym, usamodzielniającym się wychowankom domów dziecka i rodzin zastępczych, rodzinom dotkniętym przemocą, zagrożonym wykluczeniem społecznym. Osoby i rodziny przeżywające trudności w wypełnianiu swoich funkcji mogły korzystać z porad i wsparcia specjalistów oraz świadczeń wydawanych przez GOPS-y na terenie właściwej miejscem zamieszkania potrzebującego gminy. W latach 2007-2013 łączna liczba osób w rodzinach, którym udzielono pomocy i wsparcia z zakresu środowiskowej pomocy społecznej w gminach wchodzących w skład powiatu ulegała okresowym wahaniom (3 977 w roku 2008, 3 882 w roku 2009, 3 244 w roku 2010, 3 343 w roku 2011 oraz 3 117 w roku 2012).³³ Ich udział w ogóle ludności powiatu także się zmieniał, wynosząc: w 2011 roku 7,3%, rok później 6,8%, a w 2013 roku 7,4%. Największy i zarazem zwiększający się z roku na rok odsetek beneficjentów pomocy społecznej odnotowywano w gminie Wijewo (13,8% w 2013r.), a najmniejszy w gminach: Włoszakowice (4,9% w 2013 r.), Świąciechowa (5% w 2013 r.) i Osieczna (6,4% w 2013 r.)³⁴.

Wśród mieszkańców gmin powiatu, którzy w latach 2011-2013 korzystali ze wsparcia udzielanego przez ośrodki pomocy społecznej najliczniejszą grupę stanowiły rodziny zmagające się z ubóstwem, bezrobociem oraz długotrwałą lub ciężką chorobą³⁵. Problem ubóstwa był najczęstszą przyczyną przyznawania wsparcia w gminach Krzemieniewo, Lipno, Osieczna, Świąciechowa i Wijewo, w gminie Rydzyna najwięcej

³² *Strategia Rozwiązywania Problemów Społecznych na lata 2014-2020*

³³ Główny Urząd Statystyczny – stan na dzień 31.12.2013 r.

³⁴ *Strategia Rozwiązywania Problemów Społecznych na lata 2014-2020*

³⁵ Powiatowe Centrum Pomocy Rodzinie w Lesznie

osób było objętych pomocą z powodu długotrwałej lub ciężkiej choroby, a w gminie Włoszakowice najważniejszym problemem była niepełnosprawność. Dane szczegółowe w tym zakresie przedstawia poniższa tabela.

Tabela 16. Najczęstsze powody przyznawania pomocy społecznej w gminach w latach 2011-2013

	liczba rodzin			liczba osób w rodzinach		
	2011	2012	2013	2011	2012	2013
Gmina Krzemieniewo						
ubóstwo	75	64	98	262	217	346
bezrobocie	80	71	84	285	261	283
bezradność w sprawach opiekuńczo-wych.	54	54	63	247	235	268
długotrwała lub ciężka choroba	71	66	68	250	219	237
niepełnosprawność	61	59	66	190	196	229
Gmina Lipno						
ubóstwo	99	110	139	351	345	483
bezrobocie	82	90	101	273	281	334
bezradność w sprawach opiekuńczo-wych.	44	38	50	188	171	205
niepełnosprawność	47	50	53	151	148	163
długotrwała lub ciężka choroba	27	29	43	81	93	138
Gmina Osieczna						
ubóstwo	99	105	123	303	314	386
długotrwała lub ciężka choroba	71	74	90	189	193	258
bezrobocie	58	74	77	180	240	253
niepełnosprawność	59	66	78	149	164	219
bezradność w sprawach opiekuńczo-wych.	23	33	27	75	104	85
Gmina Rydzyna						
długotrwała lub ciężka choroba	99	102	108	279	293	296
ubóstwo	93	81	88	322	281	293
bezrobocie	92	81	73	334	289	243
niepełnosprawność	61	65	76	179	169	193
bezradność w sprawach opiekuńczo-wych.	85	62	42	373	318	179
Gmina Świąciechowa						
ubóstwo	81	66	80	398	326	249
bezrobocie	69	56	64	241	199	222
niepełnosprawność	56	53	56	128	126	138
długotrwała lub ciężka choroba	67	61	59	157	134	133
bezradność w sprawach opiekuńczo-wych.	23	27	29	91	110	114
Gmina Wijewo						
ubóstwo	95	99	90	409	422	376
bezradność w sprawach opiekuńczo-wych.	42	40	43	226	215	240
bezrobocie	19	23	38	69	93	150
długotrwała lub ciężka choroba	35	38	34	142	133	111
niepełnosprawność	24	31	33	80	94	85
Gmina Włoszakowice						

niepełnosprawność	169	143	155	354	267	269
długotrwała lub ciężka choroba	158	145	156	309	277	265
ubóstwo	69	62	65	246	222	239
bezrobocie	61	52	49	210	190	180
bezradność w sprawach opiekuńczo-wych.	32	32	32	144	153	160
razem						
ubóstwo	611	587	683	2.291	2.127	2.372
bezrobocie	461	447	486	1.592	1.553	1.665
długotrwała lub ciężka choroba	528	515	558	1.407	1.342	1.438
niepełnosprawność	477	467	517	1.231	1.164	1.296
bezradność w sprawach opiekuńczo-wych.	303	286	286	1.344	1.306	1.251

Źródło: Strategia Rozwiązywania Problemów Społecznych na lata 2014-2020

Pomoc społeczna polega także na prowadzeniu i rozwoju niezbędnej infrastruktury socjalnej. Obejmuje ona zarówno jednostki środowiskowe jak i instytucjonalne. W powiecie leszczyńskim, obok ośrodków pomocy społecznej w Krzemieniewie, Lipnie, Osiecznej, Rydzynie, Świąciechowie, Wijewie i Włoszakowicach oraz Powiatowego Centrum Pomocy Rodzinie w Lesznie, funkcjonują: Środowiskowe Domy Samopomocy w Kąkolewie i we Włoszakowicach, Warsztaty Terapii Zajęciowej w Rydzynie, Centrum Integracji Społecznej i Spółdzielnia Socjalna w Kłodzie, mieszkanie chronione w Rydzynie, Powiatowy Zespół Wsparcia Rodziny przy Powiatowym Centrum Pomocy Rodzinie w Lesznie, 45 rodzin zastępczych, Centrum Rehabilitacji im. Prof. Mieczysława Walczaka w Osiecznej, SP ZOZ MSW Centrum Rehabilitacji w Górznie, Powiatowy Zespół Wczesnego Wspomagania Rozwoju Dziecka przy SOSW im. Franciszka Ratajczaka w Rydzynie, NZOZ Zakład Pielęgnacyjno-Opiekuńczy „Niezapominajka” w Dąbczu, Dom Opieki Społecznej „Alpinia” w Osiecznej, Dom Opieki „Senior” w Mórkowie oraz 6 świetlic socjoterapeutycznych w Drobninie, Pawłowicach i Garzynie (w gminie Krzemieniewo), Lipnie, Wijewie i Henrykowie (w gminie Świąciechowa). Dane szczegółowe na ich temat przedstawia poniższa tabela³⁶.

³⁶ Strategia Rozwiązywania Problemów Społecznych na lata 2014-2020

Tabela 17. Instytucje wsparcia w powiecie wg stanu na dzień 31.12.2013r.

Nazwa i adres instytucji oraz podmiot prowadzący
Środowiskowy Dom Samopomocy w Kąkolewie , Kąkolewo, ul. Krzywińska 10a, 64-113 Osieczna Podmiot prowadzący: Powiat leszczyński.
Środowiskowy Dom Samopomocy im. Wernera Kenkel we Włoszakowicach , Pl. 21 Października 4, 64-140 Włoszakowice. Podmiot prowadzący: Gmina Włoszakowice.
Warsztaty Terapii Zajęciowej w Rydzynie , Pl. Zamkowy 2, 64-130 Rydzyna. Podmiot prowadzący: Stowarzyszenie na Rzecz Aktywności Zawodowej i Społecznej Osób Niepełnosprawnych Ziemi Leszczyńskiej „PRO-ACTIV”.
Centrum Integracji Społecznej w Kłodzie , Kłoda 97, 64-130 Rydzyna. Podmiot prowadzący: Stowarzyszenie na Rzecz Aktywności Zawodowej i Społecznej Osób Niepełnosprawnych Ziemi Leszczyńskiej „PRO-ACTIV”.
Spółdzielnia Socjalna „Zielona Kłoda” w Kłodzie , Kłoda 97, 64-130 Rydzyna.
Mieszkanie Chronione w Rydzynie , Pl. Zamkowy 2, 64-130 Rydzyna. Podmiot prowadzący: Powiatowe Centrum Pomocy Rodzinie w Lesznie.
Powiatowy Zespół Wsparcia Rodziny przy Powiatowym Centrum Pomocy Rodzinie w Lesznie , Pl. Kościuszki 4b, 64-100 Leszno. Podmiot prowadzący: Powiatowe Centrum Pomocy Rodzinie w Lesznie.
45 rodzin zastępczych , w których przebywa 94 dzieci. Podmiot prowadzący: Powiatowe Centrum Pomocy Rodzinie w Lesznie.
Centrum Rehabilitacji im. Prof. Mieczysława Walczaka w Osiecznej , ul. Zamkowa 2, 64-113 Osieczna
SP ZOZ MSW Centrum Rehabilitacji w Górznie , Górzno 63, 64-120 Krzemieniewo.
Powiatowy Zespół Wczesnego Wspomagania Rozwoju Dziecka przy SOSW im. Franciszka Ratajczaka w Rydzynie , Pl. Zamkowy 2, 64-130 Rydzyna.
NZOZ Zakład Pielęgnacyjno-Opiekuńczy "Niezapominajka" Dąbczu , Dąbcze 25, Rydzyna.
Dom Opieki Społecznej „Alpinia” w Osiecznej , ul. Leszczyńska 5d, 64-113 Osieczna.
Dom Opieki „Senior” w Mórkowie , Mórkowo 1c, 64-111 Lipno.
Świetlice socjoterapeutyczne w Drobninie, Pawłowicach, Garzynie i w Wijewie . Podmiot prowadzący: Gmina Krzemieniewo, Gmina Wijewo.

Źródło: Powiatowe Centrum Pomocy Rodzinie w Lesznie

Mieszkańcy powiatu leszczyńskiego mogą również korzystać z pomocy oferowanej przez instytucje funkcjonujące poza jego terenem. Dane szczegółowe na ich temat przedstawia poniższa tabela.

Tabela 18. Instytucje wsparcia spoza powiatu wg stanu na dzień 31.12.2013r.

Nazwa i adres instytucji
Wielkopolski Ośrodek Adopcyjny, Filia w Lesznie , ul. Jana Pawła II 12, 64-100 Leszno.
Ośrodek Interwencji Kryzysowej w Lesznie , ul. Niepodległości 27c, 64-100 Leszno.
Dom Pomocy Społecznej w Lesznie , ul. Korczaka 6, 64-100 Leszno.
Środowiskowy Dom Samopomocy w Lesznie , ul. Niepodległości 27, 64-100 Leszno.
Dom Seniora w Lesznie , ul. Korczaka 5, 64-100 Leszno.
Noclegownia w Lesznie , ul. Towarowa 10, 64-100 Leszno.
Środowiskowy Dom Samopomocy w Krzywiniu , ul. Chłapowskiego 28, 64-010 Krzywiń.
Warsztaty Terapii Zajęciowej we Wschowie , ul. Kosynierów 1c, 67-400 Wschowa.

Źródło: Powiatowe Centrum Pomocy Rodzinie w Lesznie

4 STRATEGIA POWIATU LESZCZYŃSKIEGO

4.1 Analiza SWOT

Analiza SWOT jest podstawową metodą analizy strategicznej. Narzędzie to umożliwia wskazanie mocnych i słabych stron jednostki samorządu terytorialnego oraz szans i zagrożeń wynikających z czynników zewnętrznych mających swoje źródło w otoczeniu zewnętrznym. Istotą analizy SWOT jest odpowiedź na pytanie, jakie są relacje między silnymi a słabymi stronami powiatu oraz, czy silne bądź słabe strony neutralizują zagrożenia lub wzmacniają szanse, jakie tkwią w otoczeniu.

Na potrzeby niniejszego dokumentu analizę SWOT zastosowano w czterech obszarach:

1. Infrastruktura i środowisko
2. Gospodarka i rynek pracy
3. Bezpieczeństwo, zdrowie i polityka społeczna
4. Edukacja, współpraca i kultura

W każdym z obszarów wyróżniono mocne i słabe strony, a także szanse i zagrożenia, mające istotny wpływ na funkcjonowanie powiatu.

INFRASTRUKTURA I ŚRODOWISKO	
Mocne strony	Słabe strony
<ul style="list-style-type: none"> ✓ położenie na szlaku międzynarodowych korytarzy transportowych ✓ dobrze rozwinięta sieć dróg powiatowych ✓ obecność terenów inwestycyjnych w gminach powiatu leszczyńskiego ✓ duży poziom skanalizowania oraz zwodociągowania ✓ bogate walory przyrodniczo – krajobrazowe powiatu (duża liczba jezior i lasów) ✓ obecność obszarów gminnych chronionych ✓ obszary NATURA 2000 ✓ wysoki poziom zalesienia powiatu ✓ rosnący poziom świadomości ekologicznej społeczeństwa ✓ dobrze doposażona baza ZDP ✓ prawidłowo zorganizowany system gospodarowania odpadami w powiecie 	<ul style="list-style-type: none"> ✓ niezadowalający stan techniczny infrastruktury drogowej ✓ wysoki wskaźnik udziału dróg w przeliczeniu na jednego mieszkańca ✓ nieuregulowanie stany prawne w obrębie nieruchomości wzdłuż pasów drogowych ✓ niedostosowanie oferty transportu zbiorowego do potrzeb mieszkańców – brak możliwości dojazdu do poszczególnych gmin komunikacją publiczną ✓ niewystarczająca ilość (długość) ścieżek rowerowych wzdłuż dróg powiatowych ✓ niewystarczająca liczba chodników w ciągu dróg powiatowych biegnących przez miejscowości powiatu ✓ ograniczenia budżetowe powiatu w realizacji inwestycji ✓ zbyt wolne tempo realizacji inwestycji odtworzeniowych na drogach powiatu leszczyńskiego ✓ niski stopień z informatyzowania powiatowych zasobów geodezyjnych ✓ niski poziom wykorzystania odnawialnych i alternatywnych źródeł energii ✓ rozproszenie wydziałów w budynkach Starostwa Powiatowego na terenie Miasta Leszna
Szanse	Zagrożenia
<ul style="list-style-type: none"> ✓ możliwość rozwoju terenów pod budownictwo mieszkaniowe na obszarach wiejskich ✓ wzrost stopnia objęcia poszczególnych gmin planami zagospodarowania przestrzennego ✓ budowa drogi S5 wraz z węzłami komunikacyjnymi ✓ rozwój inwestycji z zakresu odnawialnych źródeł energii ✓ możliwość pozyskania krajowych i zewnętrznych środków finansowych (budżet państwa, UE) na realizację przedsięwzięć infrastrukturalnych 	<ul style="list-style-type: none"> ✓ objęcie poszczególnych obszarów powiatu tzw. strefą konserwatorską ✓ malejące zainteresowanie transportem publicznym (wzrost transportu indywidualnego) ✓ niekorzystne ograniczenia prowadzenia działalności gospodarczej na terenach chronionych ✓ znacznie ograniczony zakres realizacji inwestycji finansowanych ze środków zewnętrznych ✓ stały wzrost poziomu motoryzacji indywidualnej (rosnąca liczba samochodów)

GOSPODARKA, LUDNOŚĆ I RYNEK PRACY	
Mocne strony	Słabe strony
<ul style="list-style-type: none"> ✓ niski poziom bezrobocia ✓ dodatnie saldo migracji w powiecie ✓ położenie geograficzne powiatu (mała odległość do dużych ośrodków miejskich) ✓ dobre warunki do rozwoju turystyki i rekreacji ✓ duży potencjał rolniczy powiatu (dobrze rozwinięte rolnictwo, duża liczba gospodarstw rolnych, dobrze wyposażone gospodarstwa) ✓ wysoki poziom przedsiębiorczości ✓ dobrze rozwinięty sektor MŚP ✓ obecność terenów inwestycyjnych w gminach powiatu leszczyńskiego 	<ul style="list-style-type: none"> ✓ brak ponadgminnej kompletnej oferty turystycznej ✓ brak kształcenia zawodowego w pożądanych przez pracodawców zawodach ✓ niski stopień innowacyjności mikro- oraz małych przedsiębiorstw ✓ niewielka liczba miejsc pracy w przemyśle ✓ mała ilość dużych zakładów pracy w przemyśle ✓ niedostateczna współpraca pomiędzy podmiotami z zakresie wiedzy opartej na B+R
Szanse	Zagrożenia
<ul style="list-style-type: none"> ✓ wzrastająca liczba ludności powiatu leszczyńskiego ✓ malejący poziom bezrobocia w powiecie; ✓ zmiana stylu życia mieszkańców – rosnący popyt na usługi turystyczne, agroturystyczne i rekreacyjne ✓ tworzenie nowych lokalnych ośrodków wspierania przedsiębiorczości ✓ stały rozwój terenów inwestycyjnych w gminach powiatu leszczyńskiego – tworzenie nowych miejsc pracy ✓ tworzenie klastrów, sieciowanie ✓ współpraca jst z przedsiębiorstwami (PPP) ✓ wyodrębnienie w ramach programu regionalnego na województwo wielkopolskie obszaru strategicznego dla subregionu leszczyńskiego (OSI, odrębne koperty finansowe) 	<ul style="list-style-type: none"> ✓ niekorzystne zmiany w zakresie polityki podatkowej państwa ✓ odpływ młodej, wykształconej kadry na bardziej atrakcyjne rynki pracy – najczęściej do dużych miast stolic województw ✓ brak zainteresowania kształceniem na poziomie zawodowym ✓ atrakcje turystyczne oraz promocja turystyczna sąsiednich powiatów ✓ niespójność i niestabilność przepisów ✓ niskie zainteresowanie turystów regionem leszczyńskim

BEZPIECZEŃSTWO, ZDROWIE I POLITYKA SPOŁECZNA	
Mocne strony	Słabe strony
<ul style="list-style-type: none"> ✓ dobrze rozwinięty sektor organizacji pozarządowych ✓ duża liczba przeskolonych rodzin zastępczych ✓ dobrze rozwinięta sieć instytucji społecznych ✓ duża liczba programów realizowanych na rzecz osób niepełnosprawnych oraz wykluczonych społecznie ✓ wysoki poziom bezpieczeństwa publicznego ✓ realizowany od kilku lat program poprawy bezpieczeństwa na drogach powiatu leszczyńskiego ✓ wysoki poziom wyposażenia i unowocześnienia sprzętu służb bezpieczeństwa i porządku (policja, straż, OSP) 	<ul style="list-style-type: none"> ✓ niewystarczająca oferta usług opiekuńczych skierowanych do osób starszych ✓ brak dostępu do pełnego wachlarza specjalistycznej opieki zdrowotnej na terenie powiatu ✓ mała liczba placówek pomocy społecznej dla osób niepełnosprawnych oraz wykluczonych społecznie ✓ nieodpowiednia dostępność specjalistycznej opieki medycznej w powiecie
Szanse	Zagrożenia
<ul style="list-style-type: none"> ✓ możliwość pozyskania krajowych i zewnętrznych środków finansowych (budżet państwa, UE) ✓ wyodrębnienie w ramach programu regionalnego na województwo wielkopolskie obszaru strategicznego dla subregionu leszczyńskiego (OSI, odrębne koperty finansowe) 	<ul style="list-style-type: none"> ✓ rosnąca liczba osób korzystających ze wsparcia pomocy społecznej ✓ rosnąca liczba rodzin wychowawczo niewydolnych ✓ niedostateczna liczba zdrowotnych programów profilaktycznych ✓ niewystarczające inwestycje odtworzeniowe w zakresie służby zdrowia ✓ wzrost liczby osób starszych i niepełnosprawnych ✓ mała liczba programów aktywizujących dla osób starszych ✓ niewystarczające finansowanie świadczeń zdrowotnych w ramach NFZ

EDUKACJA, WSPÓŁPRACA I KULTURA	
Mocne strony	Słabe strony
<ul style="list-style-type: none"> ✓ duży odsetek liczby ludności w wyższym wykształceniu ✓ dobrze wykwalifikowana kadra pracownicza Starostwa oraz jednostek organizacyjnych Powiatu Leszczyńskiego ✓ wysoki poziom szkolnictwa specjalnego ✓ przywiązanie do lokalnej tradycji ✓ lokalizacja placówek oświatowych na poziomie ponadgimnazjnym poza terenem powiatu 	<ul style="list-style-type: none"> ✓ mało rozwinięta oferta zajęć pozalekcyjnych w placówkach oświatowych ✓ indywidualizacja działań na poziomie poszczególnych gmin (z pominięciem dokumentów strategicznych) ✓ nakierowanie oferty kulturalnej przede wszystkim na mieszkańców gmin powiatu, a niedostrzeganie potrzeb kulturowych turystów
Szanse	Zagrożenia
<ul style="list-style-type: none"> ✓ wyodrębnienie w ramach programu regionalnego na województwo wielkopolskie obszaru strategicznego dla subregionu leszczyńskiego (OSI, odrębne koperty finansowe) ✓ współpraca pomiędzy samorządami (przynależność do Leszno –Region, OFAL) ✓ działalność lokalnych grup działania (WLGD Kraina Lasów i Jezior) 	<ul style="list-style-type: none"> ✓ działania ograniczające dostępność dzieci do placówek oraz zajęć rehabilitacyjnych ✓ oferta turystyczno-kulturalna M. Leszna i sąsiednich powiatów ✓ niedofinansowanie zadań zleconych samorządom przez rząd

4.2 Misja oraz cele strategiczne

Misja opisuje mandat danej jednostki administracji publicznej do realizacji jej wizji rozwoju oraz nadrzędne wartości (zasady), jakimi ta jednostka będzie się kierować podejmując działania na rzecz realizacji wizji. Misja to syntetyczny opis sposobu postępowania w celu realizacji wizji. Wizja z kolei oznacza obraz przyszłego stanu jednostki samorządu terytorialnego, będący wyobrażeniem pożądanego przyszłości³⁷. Misja Powiatu Leszczyńskiego została opracowana podczas prac na Planem Rozwoju Lokalnego Powiatu Leszczyńskiego wraz z Wieloletnim Planem Inwestycyjnym do roku 2013 i brzmi następująco:

POWIAT LESZCZYŃSKI
TO ZINTEGROWANY SPOŁECZNIE OBSZAR ZRÓWNOWAŻONEGO ROZWOJU
GOSPODARCZEGO WYKORZYSTUJĄCY LICZNE WALORY PRZYRODNICZO -
KRAJOBRAZOWE DLA ROZWOJU RÓŻNYCH FORM TURYSTYKI.
BEZPIECZNY POWIAT GWARANTUJĄCY DOGODNE WARUNKI DLA
WIELOKIERUNKOWEGO KSZTAŁCENIA SIĘ
I OSIEDLANIA ORAZ ROZWOJU SEKTORA MAŁYCH I ŚREDNICH
PRZEDSIĘBIORSTW

Przyjęta misja stała się punktem wyjścia do sformułowania celów strategicznych i szczegółowych oraz zadań zgodnych w zakresie merytorycznym, organizacyjnym i finansowym oraz określonych w czasie. Cele strategiczne mają największą wagę z punktu widzenia jednostki samorządu terytorialnego. Są nieliczne i dotyczą przede wszystkim gospodarczej, społecznej i środowiskowej sfery rozwoju samorządu. Stanowią podstawę do opracowania w dalszej kolejności celów operacyjnych.

Na potrzeby dokumentu na podstawie przeprowadzonych analiz zespół projektowy opracował cele strategiczne oraz szczegółowe rozwoju Powiatu Leszczyńskiego, które przedstawiają się następująco:

³⁷ M.Zawicki, St.Mazur i J.Bober (red.), *Zarządzanie w samorządzie terytorialnym. Najlepsze praktyki*, MSAP, Kraków 2004 r.

Cel strategiczny nr 1	Nowoczesna i sprawna infrastruktura
Cele szczegółowe	<p>1.1. Poprawa stanu dróg oraz rozbudowa układu drogowego</p> <p>1.2. Rozwój sieci ścieżek rowerowych w powiecie</p> <p>1.3. Rozwój technologii komunikacyjno-informacyjnych</p> <p>1.4. Modernizacja budynków użyteczności publicznej wraz z likwidacją barier architektonicznych oraz komunikacyjnych</p>

Cel strategiczny nr 2	Zwiększenie aktywności społeczeństwa
Cele szczegółowe	<p>2.1. Wspieranie oraz aktywizacja osób zagrożonych wykluczeniem społecznym lub wykluczonych</p> <p>2.2. Współpraca samorządu powiatowego z organizacjami pozarządowymi</p>

Cel strategiczny nr 3	Promocja oraz zwiększanie atrakcyjności turystycznej i rekreacyjnej powiatu
Cele szczegółowe	<p>3.1. Rewitalizacja obiektów zabytkowych</p> <p>3.2. Promocja oferty kulturalnej gmin i powiatu oraz lokalnych walorów turystycznych</p> <p>3.3. Poprawa stanu środowiska przyrodniczego</p>

Cel strategiczny nr 4	Konkurencyjna i innowacyjna gospodarka
Cele szczegółowe	<p>4.1. Tworzenie warunków dla powstawania i rozwoju przedsiębiorczości w regionie</p> <p>4.2. Przeciwdziałanie i zwalczanie bezrobociu (w tym wspieranie samozatrudnienia)</p> <p>4.3. Dopasowanie oferty edukacyjnej placówek oświatowych do potrzeb lokalnego rynku pracy</p>

4.3 Wykaz przedsięwzięć proponowanych do realizacji w latach 2014-2020 – karty opisowe

Dla zapewnienia realizacji celów strategicznych i szczegółowych rozwoju Powiatu Leszczyńskiego przygotowano wykaz przedsięwzięć wskazanych do realizacji w latach 2014-2020. Wykaz ten został przygotowany z uwzględnieniem kryteriów o których mowa w podrozdziale 1.1 niniejszego opracowania. W aneksie do Planu Rozwoju Lokalnego Powiatu Leszczyńskiego na lata 2014-2020 ujęto karty projektów rezerwowych, których realizacja uzależniona jest w dużej mierze od dostępności środków własnych powiatu oraz zewnętrznych źródeł finansowania.

KARTA OPISOWA PRZEDSIĘWZIĘCIA nr 1		
Plan Rozwoju Lokalnego Powiatu Leszczyńskiego na lata 2014-2020		
1. Nazwa zadania		
Przebudowa dróg powiatowych nr 4800P i 4803P od Dąbca do rynku w Rydzynie wraz z budową ciągu pieszo-rowerowego i ronda		
2. Jednostka realizująca przedsięwzięcie		
Zarząd Dróg Powiatowych w Lesznie		
3. Planowany termin rozpoczęcia realizacji zadania		4. Planowany termin zakończenia realizacji zadania
2011r.		2015r.
5. Całkowita wartość zadania	6. Środki wydatkowane na zadanie do końca 2013 r.	7. Nakłady finansowe zaplanowane na lata 2014-2020
6.397.970,00 zł	47.970,00 zł	2014 r. – 350.000,00 zł 2015 r. – 6.000.000,00 zł
8. Uzasadnienie potrzeby realizacji przedsięwzięcia		
Przebudowa drogi pozwoli na skrócenie czasu przejazdu pojazdów, czego mierzalnym efektem jest zmniejszenie zużycia paliwa, a co za tym idzie zmniejszenie emisji spalin do środowiska. Przebudowa drogi spowoduje zwiększenie szerokości jezdni, poprawę szorstkości, szczelności, równości nawierzchni, zmniejszenie poziomu hałasu oraz zwiększenie nośności konstrukcji. Podniesienie parametrów technicznych drogi spowoduje poprawę bezpieczeństwa ruchu drogowego oraz poprawę estetyki krajobrazu.		
9. Stopień przygotowania zadania na dzień 31.12.2013r.		
Dokumentacja techniczna jest przygotowana		
10. Źródła finansowania zadania (z podaniem struktury)		
Budżet powiatu, środki finansowe gmin, Narodowy Program Przebudowy Dróg Lokalnych		
11. Zgodność z dokumentami strategicznymi, przepisami prawa lub zaleceniami organów i instytucji		
Plan Rozwoju Lokalnego Powiatu Leszczyńskiego na lata 2014-2020 Cel strategiczny 1 Cel szczegółowy 1.1, 1.2		
12. Zakres rzeczowy zadania		
Przebudowa drogi wraz z budową ciągu pieszo-rowerowego, budowa ronda		
13. Rezultaty realizacji zadania		
Realizacja projektu wpłynie na wzrost atrakcyjności obszaru oddziaływania jako miejsca pracy, zamieszkania, wypoczynku oraz zwiększy potencjał regionu jako całość.		
14. Możliwe partnerstwo przy realizacji zadania		
Partnerstwo z gminami i przedsiębiorcami		

KARTA OPISOWA PRZEDSIĘWZIĘCIA nr 2		
Plan Rozwoju Lokalnego Powiatu Leszczyńskiego na lata 2014-2020		
1. Nazwa zadania		
Przebudowa Dróg Powiatowych – 4781P pomiędzy drogą wojewódzką 432, 4782P od m. Osieczna do m. Berdychowo		
2. Jednostka realizująca przedsięwzięcie		
Zarząd Dróg Powiatowych w Lesznie		
3. Planowany termin rozpoczęcia realizacji zadania		4. Planowany termin zakończenia realizacji zadania
2013r.		2015r.
5. Całkowita wartość zadania	6. Środki wydatkowane na zadanie do końca 2013 r.	7. Nakłady finansowe zaplanowane na lata 2014-2020
6.569.00,00 zł	28.000,00 zł	2014 r. – 41.000,00 zł 2015 r. – 6.500.000,00 zł
8. Uzasadnienie potrzeby realizacji przedsięwzięcia		
Przebudowa drogi pozwoli na skrócenie czasu przejazdu pojazdów, czego mierzalnym efektem jest zmniejszenie zużycia paliwa, a co za tym idzie zmniejszenie emisji spalin do środowiska. Przebudowa drogi spowoduje zwiększenie szerokości jezdni, poprawę szorstkości, szczelności, równości nawierzchni, zmniejszenie poziomu hałasu oraz zwiększenie nośności konstrukcji. Podniesienie parametrów technicznych drogi spowoduje poprawę bezpieczeństwa ruchu drogowego oraz poprawę estetyki krajobrazu.		
9. Stopień przygotowania zadania na dzień 31.12.2013r.		
Dokumentacja techniczna jest przygotowana		
10. Źródła finansowania zadania (z podaniem struktury)		
Budżet powiatu, środki finansowe gmin, Narodowy Program Przebudowy Dróg Lokalnych		
11. Zgodność z dokumentami strategicznymi, przepisami prawa lub zaleceniami organów i instytucji		
Plan Rozwoju Lokalnego Powiatu Leszczyńskiego na lata 2014-2020 Cel strategiczny 1 Cel szczegółowy 1.1. 1.2		
12. Zakres rzeczowy zadania		
Przebudowa drogi wraz z budową ciągu pieszo-rowerowego		
13. Rezultaty realizacji zadania		
Realizacja projektu wpłynie na wzrost atrakcyjności obszaru oddziaływania jako miejsca pracy, zamieszkania, wypoczynku oraz zwiększy potencjał regionu jako całość.		
14. Możliwe partnerstwo przy realizacji zadania		
Partnerstwo z gminami i przedsiębiorcami		

KARTA OPISOWA PRZEDSIĘWZIĘCIA nr 3		
Plan Rozwoju Lokalnego Powiatu Leszczyńskiego na lata 2014-2020		
1. Nazwa zadania		
Przebudowa drogi powiatowej nr 4756P droga wojewódzka 305 - Brenno - Zaborówiec – Włoszakowice wraz z przebudową 2 przepustów (12,5 km)		
2. Jednostka realizująca przedsięwzięcie		
Zarząd Dróg Powiatowych w Lesznie		
3. Planowany termin rozpoczęcia realizacji zadania		4. Planowany termin zakończenia realizacji zadania
2013r.		2018r.
5. Całkowita wartość zadania	6. Środki wydatkowane na zadanie do końca 2013 r.	7. Nakłady finansowe zaplanowane na lata 2014-2020
15.119.000,00 zł	39.000,00 zł	2014 r. – 80.000,00 zł 2016 r. – 5.000.000,00 zł 2017 r. – 5.000.000,00 zł 2018 r. – 5.000.000,00 zł
8. Uzasadnienie potrzeby realizacji przedsięwzięcia		
Przebudowa drogi pozwoli na skrócenie czasu przejazdu pojazdów, czego mierzalnym efektem jest zmniejszenie zużycia paliwa, a co za tym idzie zmniejszenie emisji spalin do środowiska. Przebudowa drogi spowoduje zwiększenie szerokości jezdni, poprawę szorstkości, szczelności, równości nawierzchni, zmniejszenie poziomu hałasu oraz zwiększenie nośności konstrukcji. Podniesienie parametrów technicznych drogi spowoduje poprawę bezpieczeństwa ruchu drogowego oraz poprawę estetyki krajobrazu.		
9. Stopień przygotowania zadania na dzień 31.12.2013r.		
Dokumentacja techniczna jest opracowana.		
10. Źródła finansowania zadania (z podaniem struktury)		
Budżet Powiatu, Wielkopolski Regionalny Program Operacyjny na lata 2014-2020		
11. Zgodność z dokumentami strategicznymi, przepisami prawa lub zaleceniami organów i instytucji		
Plan Rozwoju Lokalnego Powiatu Leszczyńskiego na lata 2014-2020 Cel strategiczny 1 Cel szczegółowy 1.1		
12. Zakres rzeczowy zadania		
Gruntowna przebudowa drogi powiatowej oraz 2 istniejących przepustów		
13. Rezultaty realizacji zadania		
Realizacja projektu wpłynie na wzrost atrakcyjności obszaru oddziaływania jako miejsca pracy, zamieszkania, wypoczynku oraz zwiększy potencjał regionu jako całość.		
14. Możliwe partnerstwo przy realizacji zadania		
Partnerstwo z gminami		

KARTA OPISOWA PRZEDSIĘWZIĘCIA nr 4		
Plan Rozwoju Lokalnego Powiatu Leszczyńskiego na lata 2014-2020		
1. Nazwa zadania		
Przebudowa drogi powiatowej nr 3823P Boszkowo Letnisko - Włoszakowice (3 km) wraz z budową ciągu pieszo-rowerowego		
2. Jednostka realizująca przedsięwzięcie		
Zarząd Dróg Powiatowych w Lesznie		
3. Planowany termin rozpoczęcia realizacji zadania		4. Planowany termin zakończenia realizacji zadania
2010r.		2016r.
5. Całkowita wartość zadania	6. Środki wydatkowane na zadanie do końca 2013 r.	7. Nakłady finansowe zaplanowane na lata 2014-2020
5.007.0719,00 zł	7.719,00 zł	2016 r. – 5.000.000,00 zł
8. Uzasadnienie potrzeby realizacji przedsięwzięcia		
Przebudowa drogi pozwoli na skrócenie czasu przejazdu pojazdów, czego mierzalnym efektem jest zmniejszenie zużycia paliwa, a co za tym idzie zmniejszenie emisji spalin do środowiska. Przebudowa drogi spowoduje zwiększenie szerokości jezdni, poprawę szorstkości, szczelności, równości nawierzchni, zmniejszenie poziomu hałasu oraz zwiększenie nośności konstrukcji. Podniesienie parametrów technicznych drogi spowoduje poprawę bezpieczeństwa ruchu drogowego oraz poprawę estetyki krajobrazu.		
9. Stopień przygotowania zadania na dzień 31.12.2013r.		
Dokumentacja techniczna jest opracowana.		
10. Źródła finansowania zadania (z podaniem struktury)		
Budżet Powiatu, Wielkopolski Regionalny Program Operacyjny na lata 2014-2020		
11. Zgodność z dokumentami strategicznymi, przepisami prawa lub zaleceniami organów i instytucji		
Plan Rozwoju Lokalnego Powiatu Leszczyńskiego na lata 2014-2020 Cel strategiczny 1 Cel szczegółowy 1.1, 1.2		
12. Zakres rzeczowy zadania		
Przebudowa istniejącej drogi wraz z budową ciągu pieszo-rowerowego		
13. Rezultaty realizacji zadania		
Realizacja projektu wpłynie na wzrost atrakcyjności obszaru oddziaływania jako miejsca pracy, zamieszkania, wypoczynku oraz zwiększy potencjał regionu jako całość.		
14. Możliwe partnerstwo przy realizacji zadania		
Partnerstwo z gminami		

KARTA OPISOWA PRZEDSIĘWZIĘCIA nr 5		
Plan Rozwoju Lokalnego Powiatu Leszczyńskiego na lata 2014-2020		
1. Nazwa zadania		
Przebudowa drogi powiatowej nr 4801P droga krajowa nr 5 - Dąbcze - Nowa Wieś - Kąkolewo - Łoniewo - Osieczna wraz z budową ciągu pieszo-rowerowego (14,3 km)		
2. Jednostka realizująca przedsięwzięcie		
Zarząd Dróg Powiatowych w Lesznie		
3. Planowany termin rozpoczęcia realizacji zadania		4. Planowany termin zakończenia realizacji zadania
2011r.		2019r.
5. Całkowita wartość zadania	6. Środki wydatkowane na zadanie do końca 2013 r.	7. Nakłady finansowe zaplanowane na lata 2014-2020
23.538.991,00 zł	38.991,00 zł	2017 r. – 7.000.000,00 zł 2018 r. – 7.000.000,00 zł 2019 r. – 9.500.000,00 zł
8. Uzasadnienie potrzeby realizacji przedsięwzięcia		
Przebudowa drogi pozwoli na skrócenie czasu przejazdu pojazdów, czego mierzalnym efektem jest zmniejszenie zużycia paliwa, a co za tym idzie zmniejszenie emisji spalin do środowiska. Przebudowa drogi spowoduje zwiększenie szerokości jezdni, poprawę szorstkości, szczelności, równości nawierzchni, zmniejszenie poziomu hałasu oraz zwiększenie nośności konstrukcji. Podniesienie parametrów technicznych drogi spowoduje poprawę bezpieczeństwa ruchu drogowego oraz poprawę estetyki krajobrazu.		
9. Stopień przygotowania zadania na dzień 31.12.2013r.		
Dla części odcinków dokumentacja jest opracowana.		
10. Źródła finansowania zadania (z podaniem struktury)		
Budżet Powiatu, Wielkopolski Regionalny Program Operacyjny na lata 2014-2020 (Obszary Strategicznej Interwencji)		
11. Zgodność z dokumentami strategicznymi, przepisami prawa lub zaleceniami organów i instytucji		
Plan Rozwoju Lokalnego Powiatu Leszczyńskiego na lata 2014-2020 Cel strategiczny 1 Cel szczegółowy 1.1. 1.2		
12. Zakres rzeczowy zadania		
Gruntowna przebudowa drogi powiatowej wraz z budową ciągu pieszo-rowerowego.		
13. Rezultaty realizacji zadania		
Realizacja projektu wpłynie na wzrost atrakcyjności obszaru oddziaływania jako miejsca pracy, zamieszkania, wypoczynku oraz zwiększy potencjał regionu jako całość.		
14. Możliwe partnerstwo przy realizacji zadania		
Partnerstwo z gminami		

KARTA OPISOWA PRZEDSIĘWZIĘCIA nr 6		
Plan Rozwoju Lokalnego Powiatu Leszczyńskiego na lata 2014-2020		
1. Nazwa zadania		
Przebudowa i budowa drogi powiatowej nr 4771P droga krajowa nr 5 - Wilkowice - Święciechowa (7 km)		
2. Jednostka realizująca przedsięwzięcie		
Zarząd Dróg Powiatowych w Lesznie		
3. Planowany termin rozpoczęcia realizacji zadania		4. Planowany termin zakończenia realizacji zadania
2019r.		2019r.
5. Całkowita wartość zadania	6. Środki wydatkowane na zadanie do końca 2013 r.	7. Nakłady finansowe zaplanowane na lata 2014-2020
7.500.000,00 zł		2019 r. – 7.500.000,00 zł
8. Uzasadnienie potrzeby realizacji przedsięwzięcia		
Przebudowa drogi pozwoli na skrócenie czasu przejazdu pojazdów, czego mierzalnym efektem jest zmniejszenie zużycia paliwa, a co za tym idzie zmniejszenie emisji spalin do środowiska. Przebudowa drogi spowoduje zwiększenie szerokości jezdni, poprawę szorstkości, szczelności, równości nawierzchni, zmniejszenie poziomu hałasu oraz zwiększenie nośności konstrukcji. Podniesienie parametrów technicznych drogi spowoduje poprawę bezpieczeństwa ruchu drogowego oraz poprawę estetyki krajobrazu.		
9. Stopień przygotowania zadania na dzień 31.12.2013r.		
Brak dokumentacji technicznej		
10. Źródła finansowania zadania (z podaniem struktury)		
Budżet Powiatu, rezerwa celowa budżetu państwa na budowę, przebudowę oraz modernizację dróg lokalnych		
11. Zgodność z dokumentami strategicznymi, przepisami prawa lub zaleceniami organów i instytucji		
Plan Rozwoju Lokalnego Powiatu Leszczyńskiego na lata 2014-2020 Cel strategiczny 1 Cel szczegółowy 1.1		
12. Zakres rzeczowy zadania		
Przebudowa drogi i istniejących chodników, budowa fragmentu drogi		
13. Rezultaty realizacji zadania		
Realizacja projektu wpłynie na wzrost atrakcyjności obszaru oddziaływania jako miejsca pracy, zamieszkania, wypoczynku oraz zwiększy potencjał regionu jako całość.		
14. Możliwe partnerstwo przy realizacji zadania		
Partnerstwo z gminami i przedsiębiorcami		

KARTA OPISOWA PRZEDSIĘWZIĘCIA nr 7		
Plan Rozwoju Lokalnego Powiatu Leszczyńskiego na lata 2014-2020		
1. Nazwa zadania		
Przebudowa drogi powiatowej nr 4757P Radomicko – Targowisko – Górka Duchowna (3,6 km)		
2. Jednostka realizująca przedsięwzięcie		
Zarząd Dróg Powiatowych w Lesznie		
3. Planowany termin rozpoczęcia realizacji zadania		4. Planowany termin zakończenia realizacji zadania
2020r.		2020r.
5. Całkowita wartość zadania	6. Środki wydatkowane na zadanie do końca 2013 r.	7. Nakłady finansowe zaplanowane na lata 2014-2020
5.000.000,00 zł	-	2020 r. – 5.000.000,00 zł
8. Uzasadnienie potrzeby realizacji przedsięwzięcia		
<p>Przebudowa drogi pozwoli na skrócenie czasu przejazdu pojazdów, czego mierzalnym efektem jest zmniejszenie zużycia paliwa, a co za tym idzie zmniejszenie emisji spalin do środowiska.</p> <p>Przebudowa drogi spowoduje zwiększenie szerokości jezdni, poprawę szorstkości, szczelności, równości nawierzchni, zmniejszenie poziomu hałasu oraz zwiększenie nośności konstrukcji.</p> <p>Podniesienie parametrów technicznych drogi spowoduje poprawę bezpieczeństwa ruchu drogowego oraz poprawę estetyki krajobrazu.</p>		
9. Stopień przygotowania zadania na dzień 31.12.2013r.		
Brak dokumentacji technicznej.		
10. Źródła finansowania zadania (z podaniem struktury)		
Budżet Powiatu, rezerwa celowa budżetu państwa na budowę, przebudowę oraz modernizację dróg lokalnych		
11. Zgodność z dokumentami strategicznymi, przepisami prawa lub zaleceniami organów i instytucji		
Plan Rozwoju Lokalnego Powiatu Leszczyńskiego na lata 2014-2020 Cel strategiczny 1 Cel szczegółowy 1.1		
12. Zakres rzeczowy zadania		
Przebudowa istniejącej drogi.		
13. Rezultaty realizacji zadania		
Realizacja projektu wpłynie na wzrost atrakcyjności obszaru oddziaływania jako miejsca pracy, zamieszkania, wypoczynku oraz zwiększy potencjał regionu jako całość.		
14. Możliwe partnerstwo przy realizacji zadania		
Partnerstwo z gminami		

KARTA OPISOWA PRZEDSIĘWZIĘCIA nr 8		
Plan Rozwoju Lokalnego Powiatu Leszczyńskiego na lata 2014-2020		
1. Nazwa zadania		
Przebudowa drogi powiatowej nr 4767P droga krajowa nr 5 - Lipno - Goniembice - Osieczna - droga wojewódzka 432 (7,6 km)		
2. Jednostka realizująca przedsięwzięcie		
Zarząd Dróg Powiatowych w Lesznie		
3. Planowany termin rozpoczęcia realizacji zadania		4. Planowany termin zakończenia realizacji zadania
2019r.		2019r.
5. Całkowita wartość zadania	6. Środki wydatkowane na zadanie do końca 2013 r.	7. Nakłady finansowe zaplanowane na lata 2014-2020
8.000.000,00 zł	-	2019 r. – 8.000.000,00 zł
8. Uzasadnienie potrzeby realizacji przedsięwzięcia		
Przebudowa drogi pozwoli na skrócenie czasu przejazdu pojazdów, czego mierzalnym efektem jest zmniejszenie zużycia paliwa, a co za tym idzie zmniejszenie emisji spalin do środowiska. Przebudowa drogi spowoduje zwiększenie szerokości jezdni, poprawę szorstkości, szczelności, równości nawierzchni, zmniejszenie poziomu hałasu oraz zwiększenie nośności konstrukcji. Podniesienie parametrów technicznych drogi spowoduje poprawę bezpieczeństwa ruchu drogowego oraz poprawę estetyki krajobrazu.		
9. Stopień przygotowania zadania na dzień 31.12.2013r.		
Brak dokumentacji		
10. Źródła finansowania zadania (z podaniem struktury)		
Budżet Powiatu, Wielkopolski Regionalny Program Operacyjny na lata 2014-2020		
11. Zgodność z dokumentami strategicznymi, przepisami prawa lub zaleceniami organów i instytucji		
Plan Rozwoju Lokalnego Powiatu Leszczyńskiego na lata 2014-2020 Cel strategiczny 1 Cel szczegółowy 1.1		
12. Zakres rzeczowy zadania		
Przebudowa drogi istniejącej wraz z przebudową istniejących chodników		
13. Rezultaty realizacji zadania		
Realizacja projektu wpłynie na wzrost atrakcyjności obszaru oddziaływania jako miejsca pracy, zamieszkania, wypoczynku oraz zwiększy potencjał regionu jako całość		
14. Możliwe partnerstwo przy realizacji zadania		
Partnerstwo z gminami		

KARTA OPISOWA PRZEDSIĘWZIĘCIA nr 9		
Plan Rozwoju Lokalnego Powiatu Leszczyńskiego na lata 2014-2020		
1. Nazwa zadania		
Modernizacja ewidencji gruntów i budynków		
2. Jednostka realizująca przedsięwzięcie		
Starostwo Powiatowe w Lesznie, Wydział Geodezji, Kartografii, Katastru i Gospodarki Nieruchomościami		
3. Planowany termin rozpoczęcia realizacji zadania		4. Planowany termin zakończenia realizacji zadania
2001 r.		2020 r.
5. Całkowita wartość zadania	6. Środki wydatkowane na zadanie do końca 2013 r.	7. Nakłady finansowe zaplanowane na lata 2014-2020
5.600.000 zł	1.748.400 zł	3.851.600 zł
8. Uzasadnienie potrzeby realizacji przedsięwzięcia		
Ewidencję gruntów i budynków prowadzi starosta, do którego należy obowiązek przeprowadzenia jej modernizacji, na którą składa się zastąpienie rejestrów gruntów prowadzonych na papierze w technice ręcznej odpowiednimi zbiorami komputerowymi, uruchomienie informatycznego systemu umożliwiającego prowadzenie ewidencji obejmującej pełny zakres danych ewidencyjnych i utworzenie komputerowej bazy danych ewidencyjnych.		
9. Stopień przygotowania zadania na dzień 31.12.2013r.		
Dotychczas zmodernizowano ewidencję w 23 obrębach (na 96 obrębów w całym powiecie)		
10. Źródła finansowania zadania (z podaniem struktury)		
Budżet Powiatu, Wielkopolski Regionalny Program Operacyjny na lata 2014-2020		
11. Zgodność z dokumentami strategicznymi, przepisami prawa lub zaleceniami organów i instytucji		
Ustawa Prawo geodezyjne i kartograficzne. Projekt informatyzacji dla Wydziału Geodezji Starostwa Powiatowego w Lesznie z 2011 r. Plan Rozwoju Lokalnego Powiatu Leszczyńskiego na lata 2014-2020, cel strategiczny 1, cel szczegółowy 1.3		
12. Zakres rzeczowy zadania		
<ol style="list-style-type: none"> 1. Dostosowanie obecnej ewidencji gruntów i budynków do wymogów rozporządzenia Ministra Rozwoju Regionalnego i Budownictwa z 29 marca 2001 r.; 2. Podniesienie dokładności wyznaczenia współrzędnych punktów granicznych i dostosowanie ich do wymogów rozporządzenia Ministra Spraw Wewnętrznych i Administracji z 9 listopada 2011 r.; 3. Korekta numerycznej mapy ewidencyjnej – weryfikacja pełnego wykorzystania dokumentacji geodezyjnej z powiatowego zasobu geodezyjnego i kartograficznego, będącej źródłem danych o przebiegu granic działek i wprowadzenie do bazy wszystkich dostępnych danych dotyczących przebiegu granic będących w zasobie; 4. Uzupełnienie i zweryfikowanie istniejącej bazy danych ewidencyjnych 		
13. Rezultaty realizacji zadania		
Modernizacja baz danych ewidencji gruntów i budynków dla wszystkich 96 obrębów w powiecie leszczyńskim i w rezultacie dostosowanie ich do wymogów rozporządzenia w sprawie ewidencji gruntów i budynków – spełnienie wymagań ustawowych. Utworzenie numerycznej mapy zasadniczej. Uzupełnienie ewidencji o dane dotyczące budynków i aktualizacja użytkowania gruntu. Zwiększenie, jakości udostępnianych danych z ewidencji. Udostępnienie obywatelom zmodernizowanych baz danych online poprzez aplikację internetową		
14. Możliwe partnerstwo przy realizacji zadania		
Partnerstwo z gminami		

KARTA OPISOWA PRZEDSIĘWZIĘCIA nr 10		
Plan Rozwoju Lokalnego Powiatu Leszczyńskiego na lata 2014-2020		
1. Nazwa zadania		
Rozbudowa bazy danych obiektów topograficznych (BDOT500) oraz inicjalnej bazy danych geodezyjnej ewidencji sieci uzbrojenia terenu (GESUT) funkcjonujących w powiecie leszczyńskim		
2. Jednostka realizująca przedsięwzięcie		
Starostwo Powiatowe w Lesznie, Wydział Geodezji, Kartografii, Katastru i Gospodarki Nieruchomościami		
3. Planowany termin rozpoczęcia realizacji zadania		4. Planowany termin zakończenia realizacji zadania
2012 r.		2020 r.
5. Całkowita wartość zadania	6. Środki wydatkowane na zadanie do końca 2013r.	7. Nakłady finansowe zaplanowane na lata 2014-2020
2.100.000 zł	706.995 zł	1.393.005 zł
8. Uzasadnienie potrzeby realizacji przedsięwzięcia		
Bazy danych BDOT500 i GESUT są podstawą do utworzenia mapy zasadniczej w postaci numerycznej. Obowiązek dla starosty utworzenia numerycznej mapy zasadniczej w oparciu m.in. o wyżej wymienione bazy wynika z art. 53b ust. 1 i 2 ustawy Prawo geodezyjne i kartograficzne		
9. Stopień przygotowania zadania na dzień 31.12.2013r.		
Dotychczas utworzono bazy danych BDOT500 i inicjalną bazę GESUT dla 13 obrębów ewidencyjnych (na 96 obrębów w całym powiecie)		
10. Źródła finansowania zadania (z podaniem struktury)		
Budżet Powiatu, Wielkopolski Regionalny Program Operacyjny na lata 2014-2020		
11. Zgodność z dokumentami strategicznymi, przepisami prawa lub zaleceniami organów i instytucji		
Ustawa Prawo geodezyjne i kartograficzne. Projekt informatyzacji dla Wydziału Geodezji Starostwa Powiatowego w Lesznie z 2011 r. Plan Rozwoju Lokalnego Powiatu Leszczyńskiego na lata 2014-2020, cel strategiczny 1, cel szczegółowy 1.3		
12. Zakres rzeczowy zadania		
<ol style="list-style-type: none"> Rozbudowa bazy danych obiektów topograficznych (BDOT500) oraz inicjalnej bazy danych geodezyjnej ewidencji sieci uzbrojenia terenu (GESUT) funkcjonujących w powiecie leszczyńskim poprzez konwersję analogowej dokumentacji technicznej przyjętej do powiatowego zasobu geodezyjnego i kartograficzne-go i na podstawie dokumentacji pozyskanej od gestorów sieci uzbrojenia terenu Harmonizacja rozbudowywanych baz danych z pozostałymi rejestrami i ewidencjami funkcjonującymi na tym obszarze, tj. z ewidencją gruntów i budynków, bazą danych szczegółowych osnów geodezyjnych Uzupełnienie obiektów baz danych o atrybuty opisowe pozyskane z dokumentacji geodezyjnej i od gestorów sieci uzbrojenia terenu Przekształcenie mapy zasadniczej w powiecie leszczyńskim z formy analogowej w numeryczną 		
13. Rezultaty realizacji zadania		
Utworzenie baz danych BDOT500 i inicjalnej bazy GESUT dla wszystkich 96 obrębów w powiecie leszczyńskim. Zwiększenie jakości udostępnianych map zasadniczych, mapy analogowe w wielu przypadkach są niskiej jakości, nieczytelne i poniszczone. Usprawnienie obsługi klientów. Udostępnienie obywatelom utworzonych baz danych on-line poprzez aplikację internetową		
14. Możliwe partnerstwo przy realizacji zadania		
-		

KARTA OPISOWA PRZEDSIĘWZIĘCIA nr 11 Plan Rozwoju Lokalnego Powiatu Leszczyńskiego na lata 2014-2020		
1. Nazwa zadania		
Utworzenie w Specjalnym Ośrodku Szkolno-Wychowawczym w Rydzynie pracowni do praktycznej nauki zawodu		
2. Jednostka realizująca przedsięwzięcie		
Specjalny Ośrodek Szkolno – Wychowawczy w Rydzynie		
3. Planowany termin rozpoczęcia realizacji zadania		4. Planowany termin zakończenia realizacji zadania
2016 r.		2017 r.
5. Całkowita wartość zadania	6. Środki wydatkowane na zadanie do końca 2013 r.	7. Nakłady finansowe zaplanowane na lata 2014-2020
1.000.000,00 zł	-	2016 r. – 500.000,00 zł 2017 r. – 500.000,00 zł
8. Uzasadnienie potrzeby realizacji przedsięwzięcia		
Odpowiedź na wymagania rynku (dopasowanie oferty edukacyjnej do potrzeb lokalnych pracodawców). Działanie umożliwiające osobom niepełnosprawnym zdobywanie wiedzy i doświadczenia w rzeczywistym środowisku pracy		
9. Stopień przygotowania zadania na dzień 31.12.2013r.		
-		
10. Źródła finansowania zadania (z podaniem struktury)		
Budżet Powiatu. Wielkopolski Regionalny Program Operacyjny na lata 2014-2020 (Obszar Strategicznej Interwencji)		
11. Zgodność z dokumentami strategicznymi, przepisami prawa lub zaleceniami organów i instytucji		
Plan Rozwoju Lokalnego Powiatu Leszczyńskiego na lata 2014-2020 Cel strategiczny 4 Cel szczegółowy 4.3		
12. Zakres rzeczowy zadania		
Remont pomieszczeń i wyposażenie w sprzęt umożliwiający przeprowadzanie praktycznej nauki zawodu.		
13. Rezultaty realizacji zadania		
Wzbogacenie oferty edukacyjnej SOSW w Rydzynie		
14. Możliwe partnerstwo przy realizacji zadania		
Współpraca z przedsiębiorcami		

KARTA OPISOWA PRZEDSIĘWZIĘCIA nr 12 Plan Rozwoju Lokalnego Powiatu Leszczyńskiego na lata 2014-2020		
1. Nazwa zadania		
Modernizacja i dostosowanie budynków szkolnego schroniska młodzieżowego wraz z otoczeniem do potrzeb osób niepełnosprawnych (Boszkowo)		
2. Jednostka realizująca przedsięwzięcie		
Specjalny Ośrodek Szkolno – Wychowawczy w Rydzynie		
3. Planowany termin rozpoczęcia realizacji zadania		4. Planowany termin zakończenia realizacji zadania
2016 r.		2018 r.
5. Całkowita wartość zadania	6. Środki wydatkowane na zadanie do końca 2013 r.	7. Nakłady finansowe zaplanowane na lata 2014-2020
750.000,00 zł	-	2016r. – 250.000,00 zł 2017r. – 250.000,00 zł 2018 r. – 250.000,00 zł
8. Uzasadnienie potrzeby realizacji przedsięwzięcia		
Stworzenie możliwości pobytu i funkcjonowania w schronisku osobom niepełnosprawnym		
9. Stopień przygotowania zadania na dzień 31.12.2013r.		
-		
10. Źródła finansowania zadania (z podaniem struktury)		
Budżet Powiatu, Państwowy Fundusz Rehabilitacji Osób Niepełnosprawnych, fundusze unijne		
11. Zgodność z dokumentami strategicznymi, przepisami prawa lub zaleceniami organów i instytucji		
Plan Rozwoju Lokalnego Powiatu Leszczyńskiego na lata 2014-2020 Cel strategiczny 1 Cel szczegółowy 1.4		
12. Zakres rzeczowy zadania		
Remont pomieszczeń – z przystosowaniem do osób niepełnosprawnych – wewnętrzne instalacje sanitarne, roboty ogólnobudowlane, dostosowanie wyposażenie. Wymiana nawierzchni terenu wokół budynków		
13. Rezultaty realizacji zadania		
Realizacja projektu pozwoli na zwiększenia atrakcyjności schroniska, a modernizacja i dostosowanie pomieszczeń zapewni niepełnosprawnym użytkownikom warunki do korzystania z oferowanych usług, w tym przede wszystkich usług noclegowych. Nowe rozwiązania będą w pełni dostosowane do potrzeb osób niepełnosprawnych		
14. Możliwe partnerstwo przy realizacji zadania		
Partnerstwo z gminami		

KARTA OPISOWA PRZEDSIĘWZIĘCIA nr 13		
Plan Rozwoju Lokalnego Powiatu Leszczyńskiego na lata 2014-2020		
1. Nazwa zadania		
Utworzenie mieszkań chronionych dla osób starszych i niepełnosprawnych		
2. Jednostka realizująca przedsięwzięcie		
Powiatowe Centrum Pomocy Rodzinie w Lesznie		
3. Planowany termin rozpoczęcia realizacji zadania		4. Planowany termin zakończenia realizacji zadania
2017 r.		2017 r.
5. Całkowita wartość zadania	6. Środki wydatkowane na zadanie do końca 2013 r.	7. Nakłady finansowe zaplanowane na lata 2014-2020
1.875.000 zł	-	1.875.000 zł
8. Uzasadnienie potrzeby realizacji przedsięwzięcia		
Zmniejszająca się liczba rodzin wielopokoleniowych powoduje, że coraz więcej osób starych i niepełnosprawnych prowadzi oddzielne gospodarstwa domowe – wymagają w tym pomocy		
9. Stopień przygotowania zadania na dzień 31.12.2013r.		
-		
10. Źródła finansowania zadania (z podaniem struktury)		
Budżet Powiatu, Środki Krajowego Banku Gospodarczego, środki unijne		
11. Zgodność z dokumentami strategicznymi, przepisami prawa lub zaleceniami organów i instytucji		
<ol style="list-style-type: none"> Plan Rozwoju Lokalnego Powiatu Leszczyńskiego na lata 2014-2020 Cel strategiczny 2 Cel szczegółowy 2.1 Strategia Rozwiązywania Problemów Społecznych dla Powiatu Leszczyńskiego na lata 2014-2020 		
12. Zakres rzeczowy zadania		
Planowane jest stworzenie 15 mieszkań dla seniorów i osób niepełnosprawnych		
13. Rezultaty realizacji zadania		
Zapewnienie godziwego sposobu życia osobom starszym i niepełnosprawnym. Osoby mieszkają u siebie a nie w domu pomocy społecznej. Mają niezbędne usługi i odpowiedni do ich stanu fizycznego i zdrowotnego standard mieszkań.		
14. Możliwe partnerstwo przy realizacji zadania		
Partnerstwo z gminami		

KARTA OPISOWA PRZEDSIĘWZIĘCIA nr 14		
Plan Rozwoju Lokalnego Powiatu Leszczyńskiego na lata 2014-2020		
1. Nazwa zadania:		
Remont i zabezpieczenie zabytkowych oficyn Specjalnego Ośrodka Szkolno-Wychowawczego w Rydzynie		
2. Jednostka realizująca przedsięwzięcie		
Specjalny Ośrodek Szkolno – Wychowawczy w Rydzynie		
3. Planowany termin rozpoczęcia realizacji zadania		4. Planowany termin zakończenia realizacji zadania
2015 r.		2019 r.
5. Całkowita wartość zadania	6. Środki wydatkowane na zadanie do końca 2013 r.	7. Nakłady finansowe zaplanowane na lata 2014-2020
1.000.000,00 zł	-	2015 r. – 200.000,00 zł 2016 r. – 200.000,00 zł 2017 r. – 200.000,00 zł 2018 r. – 200.000,00 zł 2019 r. – 200.000,00 zł
8. Uzasadnienie potrzeby realizacji przedsięwzięcia		
Podniesienie warunków zapewnienia bezpieczeństwa dzieci i młodzieży przebywających w szkołach i internacie SOSW		
9. Stopień przygotowania zadania na dzień 31.12.2013r.		
-		
10. Źródła finansowania zadania (z podaniem struktury)		
Budżet Powiatu, Ministerstwo Kultury i Dziedzictwa Narodowego		
11. Zgodność z dokumentami strategicznymi, przepisami prawa lub zaleceniami organów i instytucji		
Plan Rozwoju Lokalnego Powiatu Leszczyńskiego na lata 2014-2020 Cel strategiczny 3 Cel szczegółowy 3.1		
12. Zakres rzeczowy zadania		
Wykonanie i montaż monitoringu Zadania z zakresu ochrony przeciwpożarowej Odnowienie lub całkowite odtworzenie okien Wymiana drzwi zewnętrznych i wewnętrznych w budynkach Oficyny Wschodniej i Zachodniej		
13. Rezultaty realizacji zadania		
Podniesienie standardów bezpieczeństwa dzieci i młodzieży przebywającej w Ośrodku w czasie zajęć szkolnych, wychowanków przebywających w internacie. Zmniejszenie kosztów funkcjonowania Ośrodka wynikających z przeprowadzonych prac.		
14. Możliwe partnerstwo przy realizacji zadania		
Partnerstwo z gminami		

KARTA OPISOWA PRZEDSIĘWZIĘCIA nr 15 Plan Rozwoju Lokalnego Powiatu Leszczyńskiego na lata 2014-2020		
1. Nazwa zadania		
Utworzenie i funkcjonowanie klastra turystycznego		
2. Jednostka realizująca przedsięwzięcie		
Starostwo Powiatowe w Lesznie		
3. Planowany termin rozpoczęcia realizacji zadania		4. Planowany termin zakończenia realizacji zadania
2016 r.		2019 r.
5. Całkowita wartość zadania	6. Środki wydatkowane na zadanie do końca 2013 r.	7. Nakłady finansowe zaplanowane na lata 2014-2020
500.000,00 zł	-	2016 r. – 125.000,00 zł 2017 r. – 125.000,00 zł 2018 r. – 125.000,00 zł 2019 r. – 125.000,00 zł
8. Uzasadnienie potrzeby realizacji przedsięwzięcia		
Celem utworzenia klastra jest stworzenie sieci współpracy, która ma za zadanie generować wymierne korzyści dla swoich uczestników poprzez wykorzystanie mocnych stron regionu		
9. Stopień przygotowania zadania na dzień 31.12.2013r.		
-		
10. Źródła finansowania zadania (z podaniem struktury)		
Budżet Powiatu. Wielkopolski Regionalny Program Operacyjny na lata 2014-2020		
11. Zgodność z dokumentami strategicznymi, przepisami prawa lub zaleceniami organów i instytucji		
Plan Rozwoju Lokalnego na lata 2014-2020 Cel strategiczny 3 i 4 Cel szczegółowy 3.2 i 4.1		
12. Zakres rzeczowy zadania		
Realizacja projektu polegać będzie na budowie i rozwoju sieci z udziałem firm z sektora turystyczno-rekreacyjnego, instytucji otoczenia biznesu, placówek edukacyjnych oraz jednostek samorządu terytorialnego		
13. Rezultaty realizacji zadania		
Przyspieszenie rozwoju firmy, wzrost konkurencyjności firm w stosunku do firm nieuczestniczących w klastrze, wsparcie dla małych przedsiębiorstw, wzrost wymiany doświadczeń, wspólne rozwiązywanie problemów w sektorze turystyki, poprawa wizerunku firmy i jej pozycjonowania na rynku		
14. Możliwe partnerstwo przy realizacji zadania		
Partnerstwo z jednostkami samorządu terytorialnego oraz przedsiębiorcami		

4.4 Plan nakładów inwestycyjnych Powiatu Leszczyńskiego na lata 2014-2020

Wydatki majątkowe

Nazwa przedsięwzięcia	Przebudowa drogi powiatowej nr 4756P od drogi wojewódzkiej nr 305 przez Brenno w kierunku Zaborówca								
Jednostka realizująca	Zarząd Dróg Powiatowych w Lesznie								
Okres realizacji	2012-2015								
	Nakłady ogółem	do 2013	2014	2015	2016	2017	2018	2019	2020
środki własne powiatu	473 946,00 zł	182 696,00 zł	91 250,00 zł	200 000,00 zł					
dofinansowanie zewnętrzne	- zł								
Razem	473 946,00 zł	182 696,00 zł	91 250,00 zł	200 000,00 zł	- zł	- zł	- zł	- zł	- zł

Nazwa przedsięwzięcia	Przebudowa drogi powiatowej nr 6263P od granicy m. Leszno - Nowa Wieś - Pawłowice								
Jednostka realizująca	Zarząd Dróg Powiatowych w Lesznie								
Okres realizacji	2012-2014								
	Nakłady ogółem	do 2013	2014	2015	2016	2017	2018	2019	2020
środki własne powiatu	4 944 620,00 zł	2 459 332,00 zł	2 485 288,00 zł						
dofinansowanie zewnętrzne	4 805 791,00 zł	2 333 079,00 zł	2 472 712,00 zł						
Razem	9 750 411,00 zł	4 792 411,00 zł	4 958 000,00 zł	- zł	- zł	- zł	- zł	- zł	- zł

Nazwa przedsięwzięcia	Przebudowa dróg powiatowych nr 4800P i 4803P od Dąbcza do rynku w Rydzynie wraz z budową ciągu pieszo-rowerowego i ronda								
Jednostka realizująca	Zarząd Dróg Powiatowych w Lesznie								
Okres realizacji	2011-2015								
	Nakłady ogółem	do 2013	2014	2015	2016	2017	2018	2019	2020
środki własne powiatu	3 397 970,00 zł	47 970,00 zł	350 000,00 zł	3 000 000,00 zł					
dofinansowanie zewnętrzne	3 000 000,00 zł			3 000 000,00 zł					
Razem	6 397 970,00 zł	47 970,00 zł	350 000,00 zł	6 000 000,00 zł	- zł	- zł	- zł	- zł	- zł

Nazwa przedsięwzięcia	Przebudowa dróg powiatowych - 4781P pomiędzy drogą wojewódzką 432, 4782P od m. Osieczna do m. Berdychowo								
Jednostka realizująca	Zarząd Dróg Powiatowych w Lesznie								
Okres realizacji	2013-2015								
	Nakłady ogółem	do 2013	2014	2015	2016	2017	2018	2019	2020
środki własne powiatu	3 569 000,00 zł	28 000,00 zł	41 000,00 zł	3 500 000,00 zł					
dofinansowanie zewnętrzne	3 000 000,00 zł			3 000 000,00 zł					
Razem	6 569 000,00 zł	28 000,00 zł	41 000,00 zł	6 500 000,00 zł	- zł	- zł	- zł	- zł	- zł

Nazwa przedsięwzięcia	Przebudowa drogi powiatowej nr 4760P - budowa ciągu pieszo-rowerowego Świeciechowa - Gołanice								
Jednostka realizująca	Zarząd Dróg Powiatowych w Lesznie								
Okres realizacji	2013-2014								
	Nakłady ogółem	do 2013	2014	2015	2016	2017	2018	2019	2020
środki własne powiatu	710 725,00 zł	21 525,00 zł	689 200,00 zł						
dofinansowanie zewnętrzne	- zł								
Razem	710 725,00 zł	21 525,00 zł	689 200,00 zł	- zł	- zł	- zł	- zł	- zł	- zł

Nazwa przedsięwzięcia	Budowa ciągu pieszo-rowerowego przy drodze pow. 4797P Lubonia – Oporówko - Oporowo								
Jednostka realizująca	Zarząd Dróg Powiatowych w Lesznie								
Okres realizacji	2013-2014								
	Nakłady ogółem	do 2013	2014	2015	2016	2017	2018	2019	2020
środki własne powiatu	1 260 044,00 zł	559 744,00 zł	700 300,00 zł						
dofinansowanie zewnętrzne	- zł								
Razem	1 260 044,00 zł	559 744,00 zł	700 300,00 zł	- zł	- zł	- zł	- zł	- zł	- zł

Nazwa przedsięwzięcia	Przebudowa drogi powiatowej nr 4756P droga wojewódzka 305-Brenno-Zaborówiec-Włoszakowice wraz z przebudową 2 przepustów								
Jednostka realizująca	Zarząd Dróg Powiatowych w Lesznie								
Okres realizacji	2013-2018								
	Nakłady ogółem	do 2013	2014	2015	2016	2017	2018	2019	2020
środki własne powiatu	2 369 000,00 zł	39 000,00 zł	80 000,00 zł		750 000,00 zł	750 000,00 zł	750 000,00 zł		
dofinansowanie zewnętrzne	12 750 000,00 zł				4 250 000,00 zł	4 250 000,00 zł	4 250 000,00 zł		
Razem	15 119 000,00 zł	39 000,00 zł	80 000,00 zł	- zł	5 000 000,00 zł	5 000 000,00 zł	5 000 000,00 zł	- zł	- zł

Nazwa przedsięwzięcia	Przebudowa drogi powiatowej nr 3823P Boszkowo Letnisko - Włoszakowice wraz z budową ciągu pieszo-rowerowego								
Jednostka realizująca	Zarząd Dróg Powiatowych w Lesznie								
Okres realizacji	2010-2016								
	Nakłady ogółem	do 2013	2014	2015	2016	2017	2018	2019	2020
środki własne powiatu	757 719,00 zł	7 719,00 zł			750 000,00 zł				
dofinansowanie zewnętrzne	4 250 000,00 zł				4 250 000,00 zł				
Razem	5 007 719,00 zł	7 719,00 zł	- zł	- zł	5 000 000,00 zł	- zł	- zł	- zł	- zł

Nazwa przedsięwzięcia	Przebudowa drogi powiatowej nr 4767P droga krajowa nr 5-Lipno-Goniembice-Osieczna- droga wojewódzka 432								
Jednostka realizująca	Zarząd Dróg Powiatowych w Lesznie								
Okres realizacji	2019								
	Nakłady ogółem	do 2013	2014	2015	2016	2017	2018	2019	2020
środki własne powiatu	1 200 000,00 zł							1 200 000,00 zł	
dofinansowanie zewnętrzne	6 800 000,00 zł							6 800 000,00 zł	
Razem	8 000 000,00 zł	- zł	- zł	- zł	- zł	- zł	- zł	8 000 000,00 zł	- zł

Nazwa przedsięwzięcia	Modernizacja ewidencji gruntów i budynków								
Jednostka realizująca	Starostwo Powiatowe, Wydział Geodezji, Kartografii, Katastru i Gospodarki Nieruchomościami								
Okres realizacji	2001-2017								
	Nakłady ogółem	do 2013	2014	2015	2016	2017	2018	2019	2020
środki własne powiatu	2 326 140,00 zł	1 748 000,00 zł		180 000,00 zł	180 000,00 zł	218 140,00 zł			
dofinansowanie zewnętrzne	3 273 860,00 zł			1 020 000,00 zł	1 020 000,00 zł	1 233 860,00 zł			
Razem	5 600 000,00 zł	1 748 000,00 zł	- zł	1 200 000,00 zł	1 200 000,00 zł	1 452 000,00 zł	- zł	- zł	- zł

Nazwa przedsięwzięcia	Rozbudowa bazy danych obiektów topograficznych (BDOT500) oraz inicjalnej bazy danych geodezyjnych ewidencji sieci uzbrojenia terenu (GESUT) funkcjonujących w Powiecie Leszczyńskim								
Jednostka realizująca	Starostwo Powiatowe, Wydział Geodezji, Kartografii, Katastru i Gospodarki Nieruchomościami								
Okres realizacji	2013-2017								
	Nakłady ogółem	do 2013	2014	2015	2016	2017	2018	2019	2020
środki własne powiatu	915 946,00 zł	706 995,00 zł		67 500,00 zł	67 500,00 zł	73 951,00 zł			
dofinansowanie zewnętrzne	1 184 054,00 zł			382 500,00 zł	382 500,00 zł	419 054,00 zł			
Razem	2 100 000,00 zł	706 995,00 zł	- zł	450 000,00 zł	450 000,00 zł	493 005,00 zł	- zł	- zł	- zł

Nazwa przedsięwzięcia	Utworzenie w SOSW w Rydzynie pracowni do praktycznej nauki zawodu								
Jednostka realizująca	SOSW Rydzyna								
Okres realizacji	2016-2017								
	Nakłady ogółem	do 2013	2014	2015	2016	2017	2018	2019	2020
środki własne powiatu	150 000,00 zł				75 000,00 zł	75 000,00 zł			
dofinansowanie zewnętrzne	850 000,00 zł				425 000,00 zł	425 000,00 zł			
Razem	1 000 000,00 zł	- zł	- zł	- zł	500 000,00 zł	500 000,00 zł	- zł	- zł	- zł

Nazwa przedsięwzięcia	Modernizacja i dostosowanie budynków szkolnego schroniska młodzieżowego wraz z otoczeniem do potrzeb osób niepełnosprawnych (Boszkowo)								
Jednostka realizująca	SOSW Rydzyna								
Okres realizacji	2016-2018								
	Nakłady ogółem	do 2013	2014	2015	2016	2017	2018	2019	2020
środki własne powiatu	300 000,00 zł				100 000,00 zł	100 000,00 zł	100 000,00 zł	- zł	
dofinansowanie zewnętrzne	450 000,00 zł				150 000,00 zł	150 000,00 zł	150 000,00 zł		
Razem	750 000,00 zł	- zł	- zł	- zł	250 000,00 zł	250 000,00 zł	250 000,00 zł	- zł	- zł

Nazwa przedsięwzięcia	Utworzenie mieszkań chronionych dla osób starszych i niepełnosprawnych								
Jednostka realizująca	PCPR Leszno								
Okres realizacji	2017								
	Nakłady ogółem	do 2013	2014	2015	2016	2017	2018	2019	2020
środki własne powiatu	750 000,00 zł					750 000,00 zł			
dofinansowanie zewnętrzne	1 125 000,00 zł					1 125 000,00 zł			
Razem	1 875 000,00 zł	- zł	- zł	- zł	- zł	1 875 000,00 zł	- zł	- zł	- zł

Wydatki bieżące

Remont i zabezpieczenie zabytkowych oficyn SOSW w Rydzynie									
SOSW Rydzyna									
2015-2019									
	Nakłady ogółem	do 2013	2014	2015	2016	2017	2018	2019	2020
środki własne powiatu	500 000,00 zł			100 000,00 zł	100 000,00 zł	100 000,00 zł	100 000,00 zł	100 000,00 zł	
dofinansowanie zewnętrzne	500 000,00 zł			100 000,00 zł	100 000,00 zł	100 000,00 zł	100 000,00 zł	100 000,00 zł	
Razem	1 000 000,00 zł	- zł	- zł	200 000,00 zł	200 000,00 zł	200 000,00 zł	200 000,00 zł	200 000,00 zł	- zł

Utworzenie i funkcjonowanie klastra turystycznego									
Starostwo Powiatowe w Lesznie									
2016-2019									
	Nakłady ogółem	do 2013	2014	2015	2016	2017	2018	2019	2020
środki własne powiatu	75 000,00 zł				18 750,00 zł	18 750,00 zł	18 750,00 zł	18 750,00 zł	
dofinansowanie zewnętrzne	425 000,00 zł				106 250,00 zł	106 250,00 zł	106 250,00 zł	106 250,00 zł	
Razem	500 000,00 zł	- zł	- zł	- zł	125 000,00 zł	125 000,00 zł	125 000,00 zł	125 000,00 zł	- zł

ZESTAWIENIE PROPONOWANYCH NAKŁADÓW INWESTYCYJNYCH NA LATA 2014-2020									
	Nakłady ogółem	do 2013	2014	2015	2016	2017	2018	2019	2020
środki własne powiatu	33 689 101,00 zł	5 839 972,00 zł	4 437 038,00 zł	6 947 500,00 zł	1 922 500,00 zł	3 017 091,00 zł	1 900 000,00 zł	7 125 000,00 zł	2 500 000,00 zł
dofinansowanie zewnętrzne	66 963 705,00 zł	2 333 079,00 zł	2 472 712,00 zł	7 402 500,00 zł	10 477 500,00 zł	13 552 914,00 zł	10 350 000,00 zł	17 875 000,00 zł	2 500 000,00 zł
Razem	100 652 806,00 zł	8 173 051,00 zł	6 909 750,00 zł	14 350 000,00 zł	12 400 000,00 zł	16 570 005,00 zł	12 250 000,00 zł	25 000 000,00 zł	5 000 000,00 zł

5 SYTUACJA FINANSOWA POWIATU LESZCZYŃSKIEGO

Podczas prac nad niniejszym dokumentem dokonano analizy sytuacji finansowej Powiatu Leszczyńskiego w minionym okresie, tj. w latach 2008-2013. Tak przygotowana analiza stanowiła podstawę do opracowania projekcji finansowych na czas obowiązywania Planu Rozwoju Lokalnego tj. na lata 2014-2020.

Dla zobrazowania dotychczasowej i prognozowanej sytuacji finansowej zebrane i opracowane dane zostały zaprezentowane łącznie w postaci tabel i wykresów. Umożliwia to dokonanie właściwej analizy porównawczej.

5.1 Analiza sytuacji finansowej w latach 2008-2013

Analizy sytuacji finansowej Powiatu Leszczyńskiego w latach 2008-2013 dokonano na podstawie rocznych sprawozdań z wykonania planu dochodów budżetowych (Rb-27S), planu wydatków budżetowych (Rb-28S) oraz sprawozdań o nadwyżce/deficycie (Rb - NDS). Wykorzystano także coroczne opisowe sprawozdania Zarządu Powiatu z wykonania budżetu poszczególnych lat.

Dochody powiatu

W analizowanym okresie niemalże we wszystkich latach (za wyjątkiem roku 2009) dochody ogółem powiatu wykazywały tendencję wzrostową. W roku 2013 ukształtowały się na poziomie 38.724.628 zł i był to najwyższy ich poziom w badanym okresie. W strukturze przeważają dochody bieżące, których udział waha się w granicach 78-87%. Najniższy zanotowano w roku 2008, natomiast najwyższy w roku 2009.

Głównym źródłem dochodów powiatu były subwencje oraz udziały w podatkach dochodowych od osób fizycznych.

W latach 2008-2013 w dochodach powiatu wystąpiły wpływy wynikające z realizacji przedsięwzięć dofinansowanych ze środków Unii Europejskiej.

- 2008 – 5.055.140 zł
- 2009 – 171.219 zł
- 2010 – 3.064.205 zł
- 2011 – 1.176.734 zł

- 2012 – 3.072.175 zł
- 2013 – 2.330.628 zł

Stosunkowo niski poziom uzyskiwanych przez ziemski Powiat Leszczyński dochodów wynika z faktu, że jest on zaliczany do grupy tzw. „powiatów obwarzankowych”. Spowodowane jest to tym, że miasto Leszno będące faktycznie stolicą regionu posiada status powiatu grodzkiego dysponującego odrębnym budżetem na realizację zadań przypisanych powiatowi. Tym samym dochody należne danemu regionowi w praktyce dzielone są między dwie jednostki samorządu terytorialnego.

Taka sytuacja przekłada się również na poziom wydatków oraz ograniczoną możliwość korzystania ze zwrotnych źródeł finansowania.

Wydatki powiatu

W poszczególnych latach 2008-2013 z wyłączeniem roku 2010 poziom wykonanych wydatków powiatu był niższy od uzyskanych dochodów. Największych wydatków dokonano w roku 2012 (kwota 35.569.462 zł). W roku tym największe były także wydatki majątkowe powiatu, które osiągnęły poziom 11.853.428 zł.

Na inwestycje, zakupy inwestycyjne oraz dotacje związane z inwestycjami powiat przeznaczal w poszczególnych latach następujące kwoty:

- 2008 – 2.414.727 zł (tj. 11% ogółu wydatków)
- 2009 – 7.111.242 zł (tj. 26% ogółu wydatków)
- 2010 – 10.273.163 zł (tj. 31% ogółu wydatków)
- 2011 – 7.715.166 zł (tj. 25% ogółu wydatków)
- 2012 – 11.853.428 zł (tj. 33% ogółu wydatków)
- 2013 – 9.358.778 zł (tj. 27% ogółu wydatków)

Począwszy od roku 2009 we wszystkich analizowanych latach poziom wydatków majątkowych przekroczył 25% wykonanych wydatków, co należy ocenić pozytywnie.

Wśród wydatków powiatu w poszczególnych latach wyodrębnić można cztery podstawowe kategorie. Są to nakłady na drogi powiatowe, wydatki związane z realizacją zadań oświatowych, nakłady na administrację oraz szeroko rozumianą pomoc społeczną. W roku 2013 procentowy udział poszczególnych grup wydatków przedstawiał się następująco:

- transport i łączność – 34,4%
- oświata – 27,7%
- administracja – 14,7%
- pomoc społeczna – 12,4%

Wynik finansowy

Jak już wcześniej wspomniano tylko w roku 2010 wykonane wydatki powiatu były wyższe od osiągniętych dochodów. W wyniku tego powstał deficyt w kwocie 504.988 zł. W pozostałych latach analizowanego okresu wykazywana była nadwyżka budżetowa. Jej poziom przedstawiał się następująco:

- 2008 – 8.987.537 zł
- 2009 – 1.413.014 zł
- 2011 – 3.500.973 zł
- 2012 – 134.255 zł
- 2013 – 3.797.137 zł

Takie wyniki finansowe w poszczególnych latach pozwalały na funkcjonowanie bez zaciągania zobowiązań na pokrycie planowanego deficytu mimo, iż w projektach budżetu często zakładano korzystanie z kredytów.

Przychody i rozchody

W latach 2009-2013 przychody powiatu realizowane były wyłącznie w formie wprowadzenia nadwyżki i wolnych środków z lat poprzednich. Nie osiągnięto przychodów z tytułu zwrotnych instrumentów finansowania.

W roku 2008 powiat korzystał z pożyczki na prefinansowanie realizowanej inwestycji zaciągniętej w Banku Gospodarstwa Krajowego.

W analizowanym okresie, co roku wystąpiły rozchody z tytułu spłaty zaciągniętych przed rokiem 2008 kredytów bankowych.

Zadłużenie powiatu

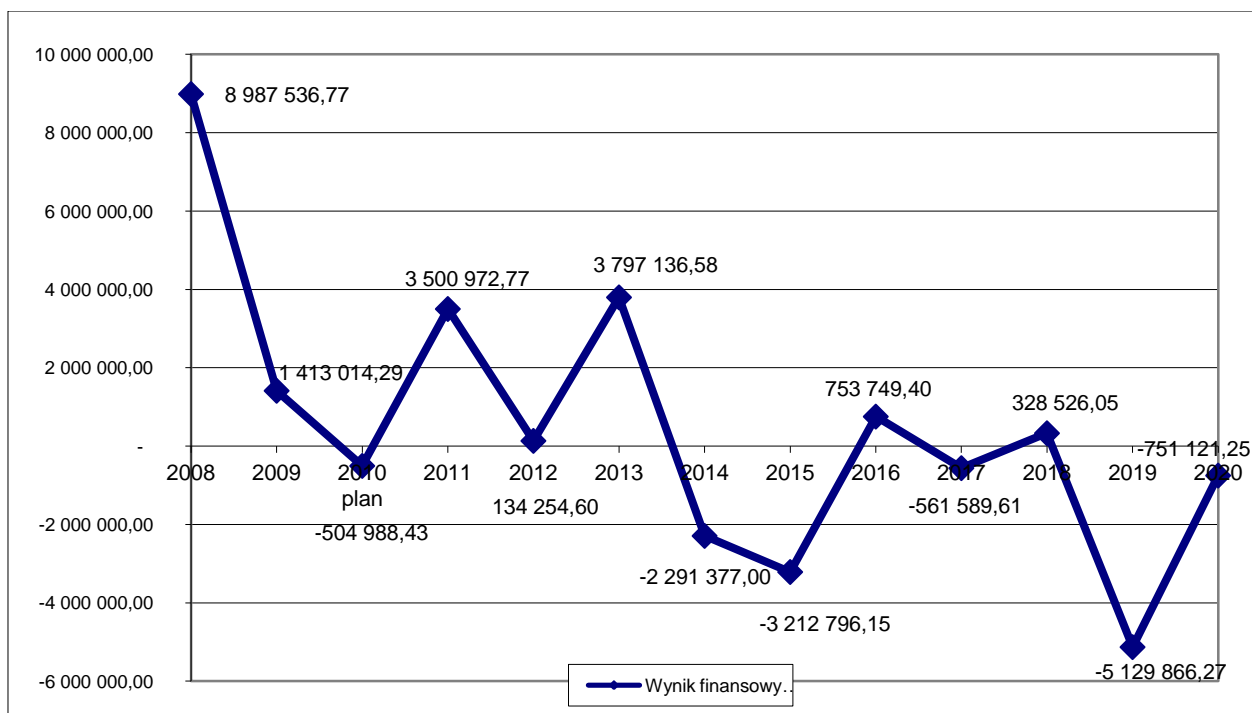
Na dzień 1 stycznia 2008 r. zadłużenie powiatu bez pożyczki na prefinansowanie wynosiło 2.865.838 zł. W latach 2008-2013 zadłużenie obniżono do poziomu 260.037 zł, co stanowiło 0,67% wykonanych dochodów roku 2013.

Tabela nr 19. Prognoza sytuacji finansowej Powiatu Leszczyńskiego w latach 2006-2020

Wyszczególnienie		2006	2009	2010	2011	2012	2013	2014	2015	2016	2017	2018	2019	2020
A	DOCHODY OGÓLNE	31 120 033,73	28 757 637,37	32 728 546,03	34 306 134,32	35 703 717,20	38 724 628,06	36 391 626,00	40 284 437,25	41 283 338,72	44 754 833,91	41 346 558,26	43 874 330,10	34 806 180,74
I	Dochody budżetowe	24 224 380,05	25 135 427,46	28 084 630,08	29 229 122,20	30 343 153,41	32 043 35 968	32 412 114,00	30 333 337,25	30 815 888,72	31 201 825,91	31 536 558,26	31 899 930,10	32 306 180,74
1	Udziały w podatkach budżetu państwa PIT	4 749 894,00	4 257 119,00	4 585 590,00	5 180 797,00	5 758 316,00	6 139 632,00	6 699 773,00	6 765 770,73	6 834 438,44	6 302 782,82	6 371 810,65	7 041 528,76	7 111 344,04
2	Udziały w podatkach budżetu państwa CIT	372 137,23	323 251,49	402 502,56	283 406,47	382 471,06	300 130,43	200 000,00	202 000,00	204 020,00	206 060,20	208 120,80	210 202,01	212 304,00
3	Subwencje ogółem	14 134 540,00	15 382 202,00	17 105 127,00	16 671 825,00	16 448 438,00	16 750 239,00	16 330 071,00	16 346 002,11	17 101 025,28	17 239 323,89	17 422 736,19	17 589 733,17	17 780 854,73
	w tym: subwencja wyrównawcza	2 625 275,00	3 166 308,00	3 270 071,00	3 333 897,00	2 918 062,00	3 321 036,00	3 024 049,00	3 039 680,23	3 177 141,43	3 256 570,02	3 337 864,27	3 421 433,88	3 506 369,73
	subwencja oświatowa	9 383 571,00	9 589 397,00	11 088 431,00	10 441 621,00	10 336 152,00	10 662 993,00	10 340 387,00	10 745 076,00	10 745 076,00	10 745 076,00	10 745 076,00	10 745 076,00	10 745 076,00
	subwencja równoważycy	2 125 694,00	2 505 302,00	2 747 625,00	2 871 302,00	3 134 224,00	2 856 270,00	3 025 638,00	3 101 275,88	3 178 807,78	3 238 277,37	3 339 734,92	3 423 228,29	3 508 808,00
	uzupełnienie subwencji ogólnej na wydatki budżetowe	-	1 21 136,00	-	24 325,00	-	-	-	-	-	-	-	-	-
4	Wpływy z opłat komunalnych	1 570 837,00	1 457 437,00	1 569 582,00	1 584 384,25	1 552 828,50	1 645 436,25	1 500 000,00	1 537 500,00	1 575 337,50	1 615 335,34	1 655 713,34	1 637 112,32	1 739 540,13
5	Dotacje z BP	88 046,84	272 436,48	184 784,86	13 130,00	169 184,75	21 570,00	1 000,00	1 025,00	1 050,63	1 076,83	1 103,81	1 131,41	1 159,68
6	Dotacje na zadania zlecone od wojewody	300 037,01	367 603,71	348 130,24	1 180 581,83	1 355 244,80	1 403 780,58	1 549 320,00	1 223 399,68	1 254 399,64	1 285 354,63	1 318 113,75	1 351 065,58	1 384 843,28
7	Dotacje od powiatów i gmin	126 018,44	161 586,15	155 388,03	183 228,38	258 648,37	228 709,28	681 46,00	167 388,33	171 542,30	175 831,48	180 227,26	184 732,34	189 381,27
8	Pomoc finansowa z gmin	572 154,00	300 000,00	819 000,00	465 000,00	204 347,00	803 917,00	545 500,00	300 000,00	300 000,00	300 000,00	300 000,00	300 000,00	300 000,00
9	Środki na realizację przedsięwzięć unijnych	118 340,63	171 21 930	389 087,70	466 837,46	106 064,18	808 202,13	1 522 090,00	-	106 250,00	106 250,00	106 250,00	106 250,00	-
10	Pozostałe dochody własne	1 532 312,88	1 842 452,73	1 944 517,63	3 203 472,01	3 482 408,15	2 831 126,64	3 008 617,00	2 443 854,00	2 504 350,35	2 567 574,11	2 631 763,46	2 637 537,53	2 764 365,43
11	Podatki i opłaty	-	-	-	-	-	388 837,64	326 573,00	743 486,83	762 074,00	781 125,85	800 654,00	820 670,35	841 137,11
II	Dochody majątkowe	6 635 653,70	3 622 209,91	4 643 314,36	5 077 012,12	5 380 583,73	6 681 268,41	4 579 512,00	9 382 500,00	10 477 500,00	13 552 914,00	10 350 000,00	17 875 000,00	25 000 000,00
1	Dochody ze sprzedaży składników majątkowych	481 103,40	6 050,91	-	377 000,00	156 248,00	36 150,84	14 400,00	-	-	-	-	-	-
2	Dotacje z BP	1 015 304,32	2 266 153,00	7 738,00	949 384,00	362 046,00	2 333 073,00	2 472 712,00	6 000 000,00	-	1 125 000,00	-	3 000 000,00	25 000 000,00
3	Dotacje od wojewody	51 000,00	-	-	250 000,00	1,50	44 723,84	-	-	-	-	-	-	-
4	Dotacje od powiatów i gmin (PFRON)	-	-	-	284 673,24	-	61 001,25	-	-	150 000,00	150 000,00	150 000,00	-	-
5	Pomoc finansowa z gmin	283 846,00	1 350 000,00	1 348 000,00	2 027 888,00	1 330 157,00	2 624 887,67	2 082 400,00	2 550 000,00	-	-	-	-	-
6	Uzupełnienie subwencji ogólnej na inwestycje	117 000,00	-	-	468 000,00	-	-	-	-	-	-	-	-	-
7	Środki unijne	4 336 739,38	-	2 635 116,36	710 096,88	2 322 111,23	1 522 425,81	-	1 402 500,00	10 327 500,00	12 271 914,00	10 200 000,00	14 875 000,00	-
B	WYDATKI OGÓLNE	22 132 437,03	27 344 623,08	33 233 533,46	30 805 161,55	35 569 492,60	34 327 431,48	39 283 003,00	43 437 233,40	40 539 639,32	45 31 642 352,52	41 61 803 21,21	55 004 896,37	36 557 301,36
I	Wydatki budżetowe	19 717 770,04	20 233 380,60	22 960 370,26	23 089 366,33	23 716 034,51	25 568 713,84	29 389 153,00	27 147 233,40	27 739 639,32	28 346 424,52	28 368 032,21	29 604 896,37	30 257 301,36
1	Wynagrodzenia i podobne	9 366 584,01	10 803 383,91	11 830 671,84	12 815 082,33	13 473 233,41	13 776 154,33	15 153 454,00	14 804 853,02	15 026 331,31	15 252 335,88	15 481 120,32	15 711 333,74	15 949 037,83
2	Remonty	1 737 360,74	1 117 533,15	2 338 025,35	1 438 774,47	435 792,58	1 361 348,08	1 183 608,00	309 136,51	336 474,47	364 568,70	383 506,76	1 023 310,33	1 054 010,28
21	w tym remonty dróg	1 524 387,37	-	1 536 723,65	1 013 224,88	410 374,43	1 285 285,56	970 750,00	700 000,00	700 000,00	700 000,00	700 000,00	700 000,00	700 000,00
3	Obługa zadania iotrójcop (odsetki)	227 136,47	112 608,88	79 033,25	66 821,57	51 705,46	20 630,22	7 000,00	-	-	-	-	-	-
4	Obługa zadania planowanego (odsetki)	-	-	-	-	-	-	-	-	-	-	-	-	-
5	Pozostałe wydatki budżetowe	7 705 038,82	81 991 33,66	8 712 638,82	8 768 306,36	9 635 235,08	10 410 520,61	13 055 091,00	11 433 233,87	11 776 232,95	12 129 513,93	12 433 405,53	12 868 207,70	13 254 253,33
II	Wydatki majątkowe	2 414 726,99	7 111 242,48	10 273 163,20	7 715 165,22	11 893 458,09	9 358 777,64	9 893 850,00	16 380 000,00	12 800 000,00	16 970 000,00	12 650 000,00	25 400 000,00	5 300 000,00
1	Inwestycje	1 435 441,44	6 379 488,50	8 755 200,13	5 379 867,39	10 659 753,68	7 131 337,02	8 242 590,00	14 350 000,00	12 400 000,00	16 570 000,00	12 250 000,00	25 000 000,00	5 000 000,00
2	Zakupy inwestycyjne	789 285,54	601 753,38	307 963,01	650 287,66	362 882,17	306 841,68	676 260,00	500 000,00	400 000,00	400 000,00	400 000,00	400 000,00	300 000,00
3	Dotacje i środki na inwestycje	140 000,00	1 300 000,00	1 210 000,00	1 685 000,00	830 816,30	1 853 993,00	365 000,00	1 500 000,00	-	-	-	-	-
	Wynik finansowy budżetowy	4 505 610,05	4 902 046,86	5 134 253,82	6 139 126,27	6 627 118,30	6 474 645,81	3 012 961,00	3 184 703,85	3 076 243,40	2 855 501,23	2 628 526,05	2 335 133,73	2 046 878,73
	Wynik finansowy majątkowy	4 480 326,72	- 3 489 032,57	- 5 629 246,25	- 2 638 153,50	- 6 432 884,30	- 2 677 509,23	- 5 304 338,00	- 6 337 500,00	- 2 322 500,00	- 3 417 091,00	- 2 300 000,00	- 1 725 000,00	- 2 800 000,00
C	WYNIK OGÓLNE	8 387 536,77	1 413 014,29	- 504 992,43	3 500 972,77	1 34 254,60	3 797 136,58	- 2 291 377,00	- 3 212 736,15	753 743,40	- 561 589,61	- 328 526,05	- 518 866,27	- 751 121,27

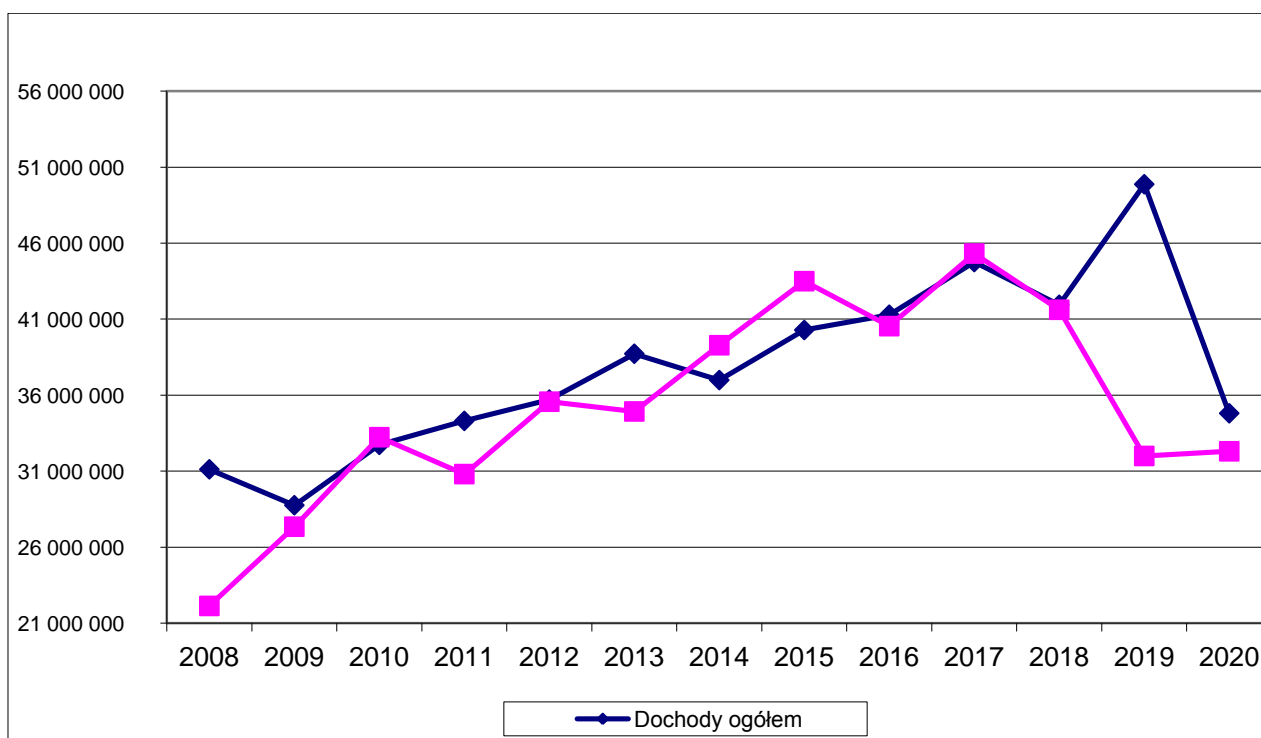
Wyszczególnienie		2008	2009	2010	2011	2012	2013	2014	2015	2016	2017	2018	2019	2020
	Nadwyżka operacyjna (dochody ogółem - wydatki bieżące)	11 402 263,75	8524256,77	9 768 174,77	11 216 138,38	11 987 682,65	13155 314,22	7532473,00	13137 203,85	13 553 743,40	16 408 415,38	12 978 526,05	20 270 133,73	45 48 878,71
	Spłata istniejących zobowiązań zaciągniętych w latach poprzednich	5 384 077,57	464150,00	404 450,00	404 450,00	404 450,00	404 450,00	260 037,50	-	-	-	-	-	-
	Spłata nowych zobowiązań z tytułu kredytów	-	-	-	-	-	-	-	-	-	-	-	-	-
	Wolne środki na inwestycje (nadwyżka operacyjna minus spłata zobowiązań)	6 008 186,18	8 060 106,77	9 363 724,77	10 811 688,38	11 583 232,65	12 751 464,22	7 332 435,50	13 137 203,85	13 553 743,40	16 408 415,38	12 978 526,05	20 270 133,73	45 48 878,71
	Wydatki na inwestycje jednoroczne	2 117 405,12	7 111 242,48	-	-	7 260 323,62	4 169 411,37	2 974 100,00	2 000 000,00	4 000 000,00	4 000 000,00	4 000 000,00	4 000 000,00	3 000 000,00
	Wydatki na inwestycje wieloletnie	237 320,86	-	10 273 163,20	7 715 165,62	4 538 104,47	5 189 366,27	6 908 750,00	14 380 000,00	12 400 000,00	16 570 005,00	12 250 000,00	25 000 000,00	5 000 000,00
	Możliwość inwestycyjna (wolne środki na inwestycje minus inwestycje zaplanowane)	1 368 138,27	3 538 453,20	948 864,29	3 096 522,77	- 270 135,40	3 332 686,58	- 2551 414,50	- 3 212 736,15	753 743,40	- 561 589,61	3 285 26,05	- 5 128 886,27	- 751 121,22
	Ekwiwalent środków na realizację inwestycji	-	-	-	3 096 522,77	- 270 135,40	3 332 686,58	- 2551 414,50	- 3 212 736,15	753 743,40	- 561 589,61	3 285 26,05	- 5 128 886,27	- 751 121,22
	Planowane przychody z tytułu nowych kredytów	-	-	-	-	-	-	-	-	-	-	-	-	-
	Inne źródła finansowania (np. wprowadzenie nadwyżki wolnych środków)	-	-	-	4 389 021,33	270 135,40	-	2551 414,50	8 656 620,76	5 443 824,63	6 137 574,03	5 635 384,43	5 964 510,48	834 644,21
	Możliwość inwestycyjna na lata kolejne	1 368 138,27	4 349 535,47	5 836 453,76	4 389 021,33	8 085 544,10	7 815 348,70	11 208 035,28	8 656 620,76	5 443 824,63	6 137 574,03	5 635 384,43	5 964 510,48	834 644,21
	Zachowanie na dzień 31.12 roku poprzedniego	7 736 065,07	2 341 387,50	1 877 837,50	1 473 387,50	1 068 337,50	664 487,50	260 037,50	-	-	-	-	-	-
	Zachowanie na dzień 31.12 roku bieżącego	7 736 065,07	2 341 387,50	1 877 837,50	1 473 387,50	1 068 337,50	664 487,50	260 037,50	-	-	-	-	-	-

Wykres 13. Wynik finansowy ogółem w latach 2008-2020



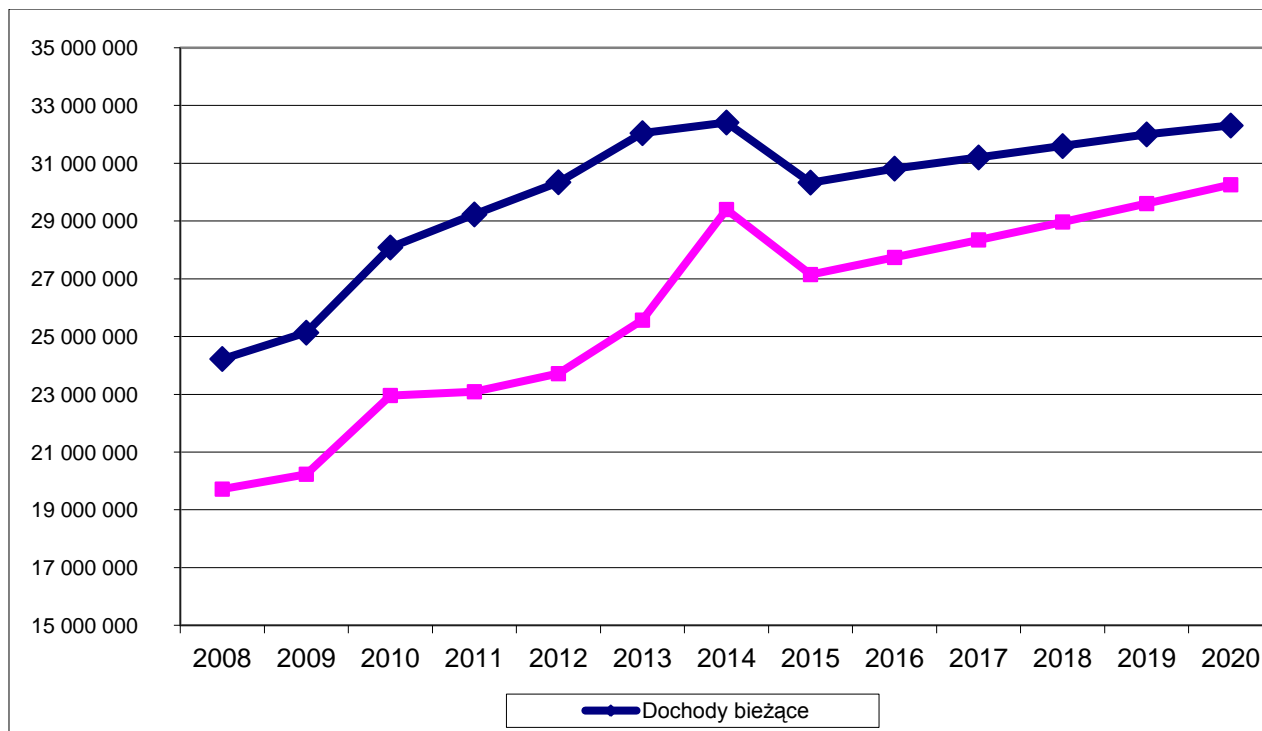
Źródło: Opracowanie własne

Wykres 14. Dochody i wydatki ogółem w latach 2008-2020



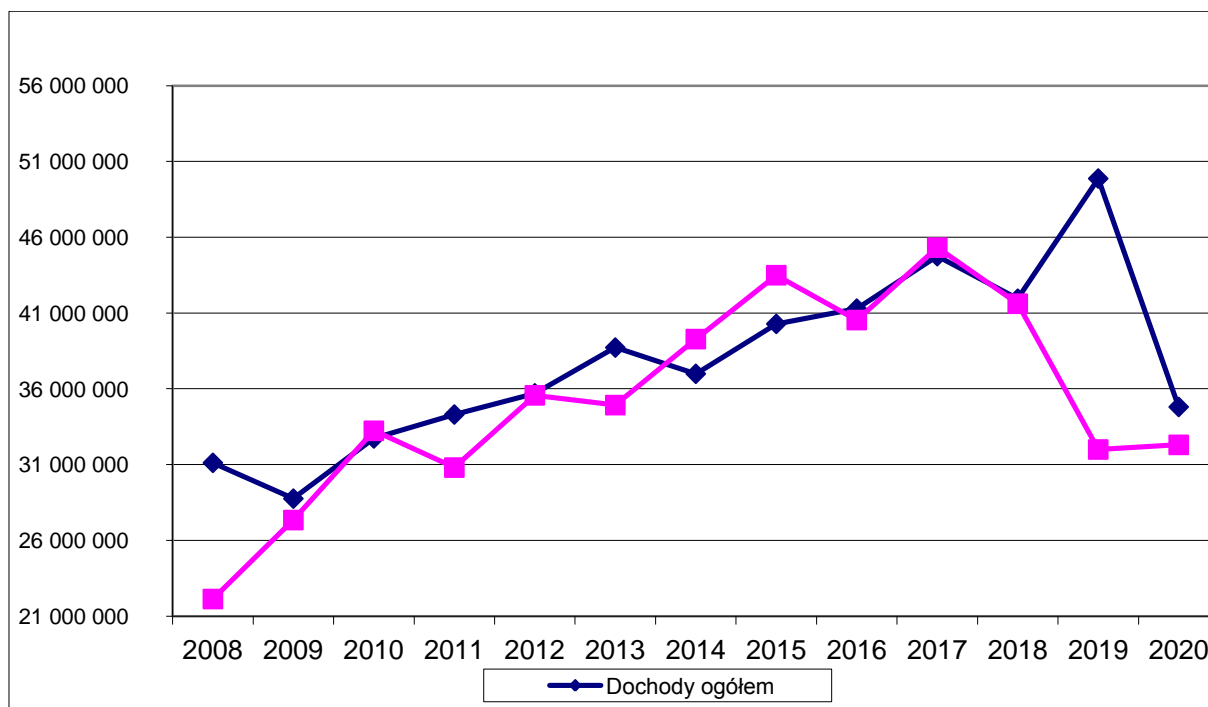
Źródło: Opracowanie własne

Wykres 15. Dochody i wydatki bieżące w latach 2008-2020



Źródło: Opracowanie własne

Wykres 16. Wydatki na remonty i inwestycje w latach 2008-2020



Źródło: Opracowanie własne

5.2 Projekcje finansowe na lata 2014-2020

Przy ustalaniu planowanych na rok 2014 kwot uwzględnionych w Planie Rozwoju Lokalnego przyjęto wartości wynikające z Uchwały nr XXXII/314/2014 Rady Powiatu Leszczyńskiego z dnia 25 września 2014 r. w sprawie zmiany uchwały budżetowej na 2014 rok. Ustalając poziom dochodów oraz wydatków w latach kolejnych kierowano się przede wszystkim informacjami na temat wykonania dochodów, wydatków oraz przychodów i rozchodów w latach 2008-2013, a także planowanego ich wykonania na rok 2014. W prognozie dochodów i wydatków wyeliminowano zdarzenia o charakterze jednorazowym, które miały miejsce w latach minionych.

Dochody

Jako podstawę do ustalenia planowanych wpływów z tytułu udziału w podatku PIT uwzględniono kwotę wskazaną przez Ministerstwo Finansów na rok 2014. W latach kolejnych założono wzrost na poziomie 1%.

W zakresie wpływów z tytułu udziałów w podatku dochodowym od osób prawnych CIT przyjęto, iż w roku 2014 dochody z tego tytułu ukształtują się na poziomie 200.000 zł i w kolejnych latach wartość ta będzie się zwiększać o 1%.

Przy ustalaniu dochodów z tytułu subwencji oświatowej na rok 2014 uwzględniono wartość wskazaną przez Ministra Finansów. Podstawą do planowania dochodów z tytułu opłaty komunikacyjnej były wyliczenia dokonane przez Wydział Komunikacji i Transportu. Przyjęto, iż w kolejnych latach dochody z tego tytułu będą rosły o 2,5%.

Do ustalenia wpływów z tytułu dotacji na zadania zlecone z zakresu administracji rządowej, zadania inspekcji oraz na realizację zadań własnych przyjęto informację przekazaną przez Wojewodę Wielkopolskiego w piśmie w sprawie planowanych na rok 2014 kwot i założono, iż w kolejnych latach wartość ta będzie ulegała zwiększeniu o 2,5%.

W latach 2015-2018 zaplanowano dochody bieżące z tytułu pomocy finansowej od gmin na poziomie 300.000 zł rocznie. Środki będą przeznaczone na realizację programu poprawy bezpieczeństwa na drogach powiatowych. Zgodnie z założeniami tego programu remonty na drogach powiatowych są współfinansowane przez gminy poprzez udzielenie powiatowi pomocy finansowej. Pomoc udzielana jest corocznie po

ustaleniu zakresu planowanych zadań. Struktura finansowania zadań kształtuje się na poziomie 50% powiat, 50% gmina. W przypadku pozostałych dochodów bieżących przyjęto coroczny wzrost na poziomie 2,5%.

W ramach dochodów majątkowych w latach 2014-2015 zaplanowano kwoty pomocy finansowych od jednostek samorządu terytorialnego zgodnie z podjętymi przez ich organy stanowiące uchwałami i zawartymi porozumieniami.

W latach objętych prognozą zaplanowano także dochody majątkowe z tytułu dofinansowania planowanych inwestycji zgodnie z informacjami zawartymi w kartach opisowych poszczególnych przedsięwzięć oraz założeniami dotyczącymi planowanej struktury finansowania, które zostały zaprezentowane w opisie możliwych źródeł finansowania przedsięwzięć.

Wydatki

W zakresie wydatków bieżących przyjęto ogólną zasadę, iż w latach 2015-2020 wydatki na wynagrodzenia i pochodne będą rosły o 1,50%, natomiast wydatki pozostałe wzrosną co roku o 3%.

W ramach wydatków majątkowych w latach 2015-2020 zaplanowano środki na realizację inwestycji zarówno o charakterze jednorocznym jak i przedsięwzięć o charakterze wieloletnim zgodnie z załączonymi kartami opisowymi przedsięwzięć. Uwzględniono także wydatki na zakupy inwestycyjne w kwotach od 300.000 do 500.000 zł oraz nakłady na pomoce finansowe zgodnie z podjętymi przez Radę Powiatu uchwałami.

Należy tutaj zaznaczyć, iż w latach 2014-2020 do realizacji wybrano przede wszystkim przedsięwzięcia, których zakres umożliwia aplikowanie o ich dofinansowanie w ramach różnego rodzaju programów, które funkcjonują na dzień opracowywania dokumentu lub zakłada się, że w okresie obowiązywania Planu zostaną uruchomione.

6 System monitorowania i ewaluacji

Podstawą skutecznego wdrażania działań służących osiągnięciu celów Planu Rozwoju Lokalnego Powiatu Leszczyńskiego na lata 2014 - 2020 jest dysponowanie wiedzą na temat projektów uwzględnionych w tym dokumencie oraz przekazanych do realizacji, a także postępów osiąganych w zakresie wdrażanych kierunków interwencji oraz zdolność do reagowania na pojawiające się różnice pomiędzy przyjętymi założeniami, a uzyskiwanymi efektami realizacji kluczowych zadań. Istotną również kwestią, w kontekście realizacji przedsięwzięć, wydaje się także bieżące monitorowanie możliwości finansowych Powiatu Leszczyńskiego, a także możliwości pozyskiwania zewnętrznych oraz krajowych środków.

Instytucjonalną strukturę systemu monitorowania i ewaluacji Strategii Rozwoju Powiatu Leszczyńskiego na lata 2014 - 2020 tworzą:

- Rada Powiatu Leszczyńskiego,
- Zarząd Powiatu Leszczyńskiego,
- Wydział Budżetowo - Finansowy, Planowania i Rozwoju Starostwa Powiatowego w Lesznie – odpowiedzialny m.in. za bieżące monitorowanie postępów realizacji zadań zapisanych w Planie Rozwoju,
- oraz poszczególne Wydziały Starostwa Powiatowego w Lesznie i jednostki organizacyjne pełniące rolę:
 - jednostek realizujących konkretne kierunki interwencji Planu Rozwoju, będące w kompetencjach samorządu powiatowego i zarazem jednostek monitorujących te kierunki interwencji ze strony Powiatu;
 - jednostek monitorujących ze strony Powiatu te kierunki interwencji, które są w kompetencjach innych podmiotów (prywatnych, pozarządowych, samorządów gminnych, administracji rządowej, itp.) – pozyskiwanie danych.

Monitoring Planu Rozwoju Lokalnego Powiatu Leszczyńskiego na lata 2014-2020 realizowany będzie przede wszystkim w oparciu o dane pochodzące z przygotowywanych rokrocznie sprawozdań z wykonania budżetu Powiatu Leszczyńskiego. Na tej podstawie weryfikowane będą postępy w realizacji poszczególnych przedsięwzięć. Monitoring umożliwi obserwację dynamiki realizacji

celów oraz zmian strukturalnych. Dodatkowo także działania związane z monitorowaniem działań umożliwią modyfikację poszczególnych elementów przyjętych w dokumencie, a jego wyniki stanowiąc będą podstawę do ewentualnej aktualizacji Programu oraz wprowadzanie modyfikacji wynikających ze zmieniających się czynników zewnętrznych i wewnętrznych wpływających na rozwój społeczny i gospodarczy powiatu.

ANEKS
DO PLANU ROZWOJU POWIATU
LESZCZYŃSKIEGO NA LATA
2014-2020

KARTA OPISOWA PRZEDSIĘWZIĘCIA		
Plan Rozwoju Lokalnego Powiatu Leszczyńskiego na lata 2014-2020		
1. Nazwa zadania		
Przebudowa drogi powiatowej nr 4768P droga krajowa nr 5 - Radomicko - Boguszyn (5,4 km)		
2. Jednostka realizująca przedsięwzięcie		
Zarząd Dróg Powiatowych		
3. Planowany termin rozpoczęcia realizacji zadania		4. Planowany termin zakończenia realizacji zadania
2014 r.		2020 r.
5. Całkowita wartość zadania	6. Środki wydatkowane na zadanie do końca 2013 r.	7. Nakłady finansowe zaplanowane na lata 2014-2020
10.000.000,00 zł	-	10.000.000,00 zł
8. Uzasadnienie potrzeby realizacji przedsięwzięcia		
<p>Przebudowa drogi pozwoli na skrócenie czasu przejazdu pojazdów, czego mierzalnym efektem jest zmniejszenie zużycia paliwa, a co za tym idzie zmniejszenie emisji spalin do środowiska.</p> <p>Przebudowa drogi spowoduje zwiększenie szerokości jezdni, poprawę szorstkości, szczelności, równości nawierzchni, zmniejszenie poziomu hałasu oraz zwiększenie nośności konstrukcji.</p> <p>Podniesienie parametrów technicznych drogi spowoduje poprawę bezpieczeństwa ruchu drogowego oraz poprawę estetyki krajobrazu.</p>		
9. Stopień przygotowania zadania na dzień 31.12.2013r.		
Brak dokumentacji technicznej		
10. Źródła finansowania zadania (z podaniem struktury)		
Budżet Powiatu		
11. Zgodność z dokumentami strategicznymi, przepisami prawa lub zaleceniami organów i instytucji		
PRL na lata 2014-2020 Cel strategiczny 1 Cel szczegółowy 1.1		
12. Zakres rzeczowy zadania		
Fragment drogi zlokalizowany na terenie pow. kościańskiego. Przebudowa istniejącej drogi wraz z budową nowego odcinka oraz ułożenie chodników, niezbędna kanalizacja		
13. Rezultaty realizacji zadania		
Realizacja projektu wpłynie na wzrost atrakcyjności obszaru oddziaływania jako miejsca pracy, zamieszkania, wypoczynku oraz zwiększy potencjał regionu jako całość		
14. Możliwe partnerstwo przy realizacji zadania		
Partnerstwo z gminami		

KARTA OPISOWA PRZEDSIĘWZIĘCIA		
Plan Rozwoju Lokalnego Powiatu Leszczyńskiego na lata 2014-2020		
1. Nazwa zadania		
Przebudowa drogi powiatowej nr 3904P granica powiatu – Bukówiec Górny (1,7 km)		
2. Jednostka realizująca przedsięwzięcie		
Zarząd Dróg Powiatowych		
3. Planowany termin rozpoczęcia realizacji zadania		4. Planowany termin zakończenia realizacji zadania
2014 r.		2020 r.
5. Całkowita wartość zadania	6. Środki wydatkowane na zadanie do końca 2013 r.	7. Nakłady finansowe zaplanowane na lata 2014-2020
2.500.000,00 zł	-	2.500.000,00 zł
8. Uzasadnienie potrzeby realizacji przedsięwzięcia		
<p>Przebudowa drogi pozwoli na skrócenie czasu przejazdu pojazdów, czego mierzalnym efektem jest zmniejszenie zużycia paliwa, a co za tym idzie zmniejszenie emisji spalin do środowiska.</p> <p>Przebudowa drogi spowoduje zwiększenie szerokości jezdni, poprawę szorstkości, szczelności, równości nawierzchni, zmniejszenie poziomu hałasu oraz zwiększenie nośności konstrukcji.</p> <p>Podniesienie parametrów technicznych drogi spowoduje poprawę bezpieczeństwa ruchu drogowego oraz poprawę estetyki krajobrazu.</p>		
9. Stopień przygotowania zadania na dzień 31.12.2013r.		
Brak dokumentacji technicznej		
10. Źródła finansowania zadania (z podaniem struktury)		
Budżet Powiatu		
11. Zgodność z dokumentami strategicznymi, przepisami prawa lub zaleceniami organów i instytucji		
PRL na lata 2014-2020 Cel strategiczny 1 Cel szczegółowy 1.1		
12. Zakres rzeczowy zadania		
Przebudowa istniejącej drogi, budowa rowów		
13. Rezultaty realizacji zadania		
Realizacja projektu wpłynie na wzrost atrakcyjności obszaru oddziaływania jako miejsca pracy, zamieszkania, wypoczynku oraz zwiększy potencjał regionu jako całość		
14. Możliwe partnerstwo przy realizacji zadania		
Partnerstwo z gminami		

KARTA OPISOWA PRZEDSIĘWZIĘCIA		
Plan Rozwoju Lokalnego Powiatu Leszczyńskiego na lata 2014-2020		
1. Nazwa zadania		
Przebudowa i drogi powiatowej nr 4799P w m. Kłoda (5,3 km)		
2. Jednostka realizująca przedsięwzięcie		
Zarząd Dróg Powiatowych		
3. Planowany termin rozpoczęcia realizacji zadania		4. Planowany termin zakończenia realizacji zadania
2014 r.		2020 r.
5. Całkowita wartość zadania	6. Środki wydatkowane na zadanie do końca 2013 r.	7. Nakłady finansowe zaplanowane na lata 2014-2020
6.000.000,00 zł	-	6.000.000,00 zł
8. Uzasadnienie potrzeby realizacji przedsięwzięcia		
<p>Przebudowa drogi pozwoli na skrócenie czasu przejazdu pojazdów, czego mierzalnym efektem jest zmniejszenie zużycia paliwa, a co za tym idzie zmniejszenie emisji spalin do środowiska.</p> <p>Przebudowa drogi spowoduje zwiększenie szerokości jezdni, poprawę szorstkości, szczelności, równości nawierzchni, zmniejszenie poziomu hałasu oraz zwiększenie nośności konstrukcji.</p> <p>Podniesienie parametrów technicznych drogi spowoduje poprawę bezpieczeństwa ruchu drogowego oraz poprawę estetyki krajobrazu.</p>		
9. Stopień przygotowania zadania na dzień 31.12.2013r.		
Brak dokumentacji technicznej		
10. Źródła finansowania zadania (z podaniem struktury)		
Budżet Powiatu		
11. Zgodność z dokumentami strategicznymi, przepisami prawa lub zaleceniami organów i instytucji		
PRL na lata 2014-2020 Cel strategiczny 1 Cel szczegółowy 1.1		
12. Zakres rzeczowy zadania		
Przebudowa istniejącej drogi wraz z budową chodników		
13. Rezultaty realizacji zadania		
Realizacja projektu wpłynie na wzrost atrakcyjności obszaru oddziaływania jako miejsca pracy, zamieszkania, wypoczynku oraz zwiększy potencjał regionu jako całość		
14. Możliwe partnerstwo przy realizacji zadania		
Partnerstwo z gminami		

KARTA OPISOWA PRZEDSIĘWZIĘCIA		
Plan Rozwoju Lokalnego Powiatu Leszczyńskiego na lata 2014-2020		
1. Nazwa zadania		
Przebudowa drogi powiatowej nr 4797P w m. Lubonia, m. Oporówko, m. Oporowo (7,8 km)		
2. Jednostka realizująca przedsięwzięcie		
Zarząd Dróg Powiatowych		
3. Planowany termin rozpoczęcia realizacji zadania		4. Planowany termin zakończenia realizacji zadania
2014 r.		2020 r.
5. Całkowita wartość zadania	6. Środki wydatkowane na zadanie do końca 2013 r.	7. Nakłady finansowe zaplanowane na lata 2014-2020
7.000.000,00 zł	-	7.000.000,00 zł
8. Uzasadnienie potrzeby realizacji przedsięwzięcia		
Przebudowa drogi pozwoli na skrócenie czasu przejazdu pojazdów, czego mierzalnym efektem jest zmniejszenie zużycia paliwa, a co za tym idzie zmniejszenie emisji spalin do środowiska. Przebudowa drogi spowoduje zwiększenie szerokości jezdni, poprawę szorstkości, szczelności, równości nawierzchni, zmniejszenie poziomu hałasu oraz zwiększenie nośności konstrukcji. Podniesienie parametrów technicznych drogi spowoduje poprawę bezpieczeństwa ruchu drogowego oraz poprawę estetyki krajobrazu.		
9. Stopień przygotowania zadania na dzień 31.12.2013r.		
Brak dokumentacji technicznej		
10. Źródła finansowania zadania (z podaniem struktury)		
Budżet Powiatu		
11. Zgodność z dokumentami strategicznymi, przepisami prawa lub zaleceniami organów i instytucji		
PRL na lata 2014-2020 Cel strategiczny 1 Cel szczegółowy 1.1		
12. Zakres rzeczowy zadania		
Przebudowa istniejącej drogi		
13. Rezultaty realizacji zadania		
Realizacja projektu wpłynie na wzrost atrakcyjności obszaru oddziaływania jako miejsca pracy, zamieszkania, wypoczynku oraz zwiększy potencjał regionu jako całość		
14. Możliwe partnerstwo przy realizacji zadania		
Partnerstwo z gminami		

KARTA OPISOWA PRZEDSIĘWZIĘCIA		
Plan Rozwoju Lokalnego Powiatu Leszczyńskiego na lata 2014-2020		
1. Nazwa zadania		
Przebudowa drogi powiatowej nr 4784P m. Bojanice (2 km)		
2. Jednostka realizująca przedsięwzięcie		
Zarząd Dróg Powiatowych		
3. Planowany termin rozpoczęcia realizacji zadania		4. Planowany termin zakończenia realizacji zadania
2014 r.		2020 r.
5. Całkowita wartość zadania	6. Środki wydatkowane na zadanie do końca 2013 r.	7. Nakłady finansowe zaplanowane na lata 2014-2020
2.000.000,00 zł	-	2.000.000,00 zł
8. Uzasadnienie potrzeby realizacji przedsięwzięcia		
Przebudowa drogi pozwoli na skrócenie czasu przejazdu pojazdów, czego mierzalnym efektem jest zmniejszenie zużycia paliwa, a co za tym idzie zmniejszenie emisji spalin do środowiska. Przebudowa drogi spowoduje zwiększenie szerokości jezdni, poprawę szorstkości, szczelności, równości nawierzchni, zmniejszenie poziomu hałasu oraz zwiększenie nośności konstrukcji. Podniesienie parametrów technicznych drogi spowoduje poprawę bezpieczeństwa ruchu drogowego oraz poprawę estetyki krajobrazu.		
9. Stopień przygotowania zadania na dzień 31.12.2013r.		
Brak dokumentacji technicznej		
10. Źródła finansowania zadania (z podaniem struktury)		
Budżet Powiatu		
11. Zgodność z dokumentami strategicznymi, przepisami prawa lub zaleceniami organów i instytucji		
PRL na lata 2014-2020 Cel strategiczny 1 Cel szczegółowy 1.1		
12. Zakres rzeczowy zadania		
Przebudowa połączona z częściową budową drogi powiatowej, przebudowa chodników		
13. Rezultaty realizacji zadania		
Realizacja projektu wpłynie na wzrost atrakcyjności obszaru oddziaływania jako miejsca pracy, zamieszkania, wypoczynku oraz zwiększy potencjał regionu jako całość		
14. Możliwe partnerstwo przy realizacji zadania		
Partnerstwo z gminami		

KARTA OPISOWA PRZEDSIĘWZIĘCIA		
Plan Rozwoju Lokalnego Powiatu Leszczyńskiego na lata 2014-2020		
1. Nazwa zadania		
Przebudowa drogi powiatowej nr 4787P Świerczyna - Karchowo (5,4 km)		
2. Jednostka realizująca przedsięwzięcie		
Zarząd Dróg Powiatowych		
3. Planowany termin rozpoczęcia realizacji zadania		4. Planowany termin zakończenia realizacji zadania
2014 r.		2020 r.
5. Całkowita wartość zadania	6. Środki wydatkowane na zadanie do końca 2013 r.	7. Nakłady finansowe zaplanowane na lata 2014-2020
6.000.000,00 zł	-	6.000.000,00 zł
8. Uzasadnienie potrzeby realizacji przedsięwzięcia		
<p>Przebudowa drogi pozwoli na skrócenie czasu przejazdu pojazdów, czego mierzalnym efektem jest zmniejszenie zużycia paliwa, a co za tym idzie zmniejszenie emisji spalin do środowiska.</p> <p>Przebudowa drogi spowoduje zwiększenie szerokości jezdni, poprawę szorstkości, szczelności, równości nawierzchni, zmniejszenie poziomu hałasu oraz zwiększenie nośności konstrukcji.</p> <p>Podniesienie parametrów technicznych drogi spowoduje poprawę bezpieczeństwa ruchu drogowego oraz poprawę estetyki krajobrazu.</p>		
9. Stopień przygotowania zadania na dzień 31.12.2013r.		
Brak dokumentacji technicznej		
10. Źródła finansowania zadania (z podaniem struktury)		
Budżet Powiatu		
11. Zgodność z dokumentami strategicznymi, przepisami prawa lub zaleceniami organów i instytucji		
PRL na lata 2014-2020 Cel strategiczny 1 Cel szczegółowy 1.1		
12. Zakres rzeczowy zadania		
Przebudowa istniejącej drogi wraz z przebudową chodników w Karchowie		
13. Rezultaty realizacji zadania		
Realizacja projektu wpłynie na wzrost atrakcyjności obszaru oddziaływania jako miejsca pracy, zamieszkania, wypoczynku oraz zwiększy potencjał regionu jako całość		
14. Możliwe partnerstwo przy realizacji zadania		
Partnerstwo z gminami		

KARTA OPISOWA PRZEDSIĘWZIĘCIA		
Plan Rozwoju Lokalnego Powiatu Leszczyńskiego na lata 2014-2020		
1. Nazwa zadania		
Przebudowa drogi powiatowej nr 4777P Wyciążkowo - Leszno (4,5 km)		
2. Jednostka realizująca przedsięwzięcie		
Zarząd Dróg Powiatowych		
3. Planowany termin rozpoczęcia realizacji zadania		4. Planowany termin zakończenia realizacji zadania
2014 r.		2020 r.
5. Całkowita wartość zadania	6. Środki wydatkowane na zadanie do końca 2013 r.	7. Nakłady finansowe zaplanowane na lata 2014-2020
9.000.000,00 zł	-	9.000.000,00 zł
8. Uzasadnienie potrzeby realizacji przedsięwzięcia		
Przebudowa drogi pozwoli na skrócenie czasu przejazdu pojazdów, czego mierzalnym efektem jest zmniejszenie zużycia paliwa, a co za tym idzie zmniejszenie emisji spalin do środowiska. Przebudowa drogi spowoduje zwiększenie szerokości jezdni, poprawę szorstkości, szczelności, równości nawierzchni, zmniejszenie poziomu hałasu oraz zwiększenie nośności konstrukcji. Podniesienie parametrów technicznych drogi spowoduje poprawę bezpieczeństwa ruchu drogowego oraz poprawę estetyki krajobrazu.		
9. Stopień przygotowania zadania na dzień 31.12.2013r.		
Dokumentacja techniczna jest opracowana		
10. Źródła finansowania zadania (z podaniem struktury)		
Budżet Powiatu		
11. Zgodność z dokumentami strategicznymi, przepisami prawa lub zaleceniami organów i instytucji		
PRL na lata 2014-2020 Cel strategiczny 1 Cel szczegółowy 1.1		
12. Zakres rzeczowy zadania		
Przebudowa istniejącej drogi wraz z budową brakujących chodników		
13. Rezultaty realizacji zadania		
Realizacja projektu wpłynie na wzrost atrakcyjności obszaru oddziaływania jako miejsca pracy, zamieszkania, wypoczynku oraz zwiększy potencjał regionu jako całość		
14. Możliwe partnerstwo przy realizacji zadania		
Partnerstwo z gminami		

KARTA OPISOWA PRZEDSIĘWZIĘCIA		
Plan Rozwoju Lokalnego Powiatu Leszczyńskiego na lata 2014-2020		
1. Nazwa zadania		
Przebudowa drogi powiatowej nr 4766P Górka Duchowna - Żakowo - Klonówek (4,7 km)		
2. Jednostka realizująca przedsięwzięcie		
Zarząd Dróg Powiatowych		
3. Planowany termin rozpoczęcia realizacji zadania		4. Planowany termin zakończenia realizacji zadania
2014 r.		2020 r.
5. Całkowita wartość zadania	6. Środki wydatkowane na zadanie do końca 2013 r.	7. Nakłady finansowe zaplanowane na lata 2014-2020
5.000.000,00 zł	-	5.000.000,00 zł
8. Uzasadnienie potrzeby realizacji przedsięwzięcia		
Przebudowa drogi pozwoli na skrócenie czasu przejazdu pojazdów, czego mierzalnym efektem jest zmniejszenie zużycia paliwa, a co za tym idzie zmniejszenie emisji spalin do środowiska. Przebudowa drogi spowoduje zwiększenie szerokości jezdni, poprawę szorstkości, szczelności, równości nawierzchni, zmniejszenie poziomu hałasu oraz zwiększenie nośności konstrukcji. Podniesienie parametrów technicznych drogi spowoduje poprawę bezpieczeństwa ruchu drogowego oraz poprawę estetyki krajobrazu.		
9. Stopień przygotowania zadania na dzień 31.12.2013r.		
Brak dokumentacji technicznej		
10. Źródła finansowania zadania (z podaniem struktury)		
Budżet Powiatu		
11. Zgodność z dokumentami strategicznymi, przepisami prawa lub zaleceniami organów i instytucji		
PRL na lata 2014-2020 Cel strategiczny 1 Cel szczegółowy 1.1		
12. Zakres rzeczowy zadania		
Przebudowa drogi wraz z przebudową chodników w Żakowie		
13. Rezultaty realizacji zadania		
Realizacja projektu wpłynie na wzrost atrakcyjności obszaru oddziaływania jako miejsca pracy, zamieszkania, wypoczynku oraz zwiększy potencjał regionu jako całość		
14. Możliwe partnerstwo przy realizacji zadania		
Partnerstwo z gminami		

KARTA OPISOWA PRZEDSIĘWZIĘCIA		
Plan Rozwoju Lokalnego Powiatu Leszczyńskiego na lata 2014-2020		
1. Nazwa zadania		
Przebudowa drogi powiatowej nr 4772P m. Lasocice - Henrykowo (11 km)		
2. Jednostka realizująca przedsięwzięcie		
Zarząd Dróg Powiatowych		
3. Planowany termin rozpoczęcia realizacji zadania		4. Planowany termin zakończenia realizacji zadania
2014 r.		2020 r.
5. Całkowita wartość zadania	6. Środki wydatkowane na zadanie do końca 2013 r.	7. Nakłady finansowe zaplanowane na lata 2014-2020
12.000.000,00 zł	-	12.000.000,00 zł
8. Uzasadnienie potrzeby realizacji przedsięwzięcia		
Przebudowa drogi pozwoli na skrócenie czasu przejazdu pojazdów, czego mierzalnym efektem jest zmniejszenie zużycia paliwa, a co za tym idzie zmniejszenie emisji spalin do środowiska. Przebudowa drogi spowoduje zwiększenie szerokości jezdni, poprawę szorstkości, szczelności, równości nawierzchni, zmniejszenie poziomu hałasu oraz zwiększenie nośności konstrukcji. Podniesienie parametrów technicznych drogi spowoduje poprawę bezpieczeństwa ruchu drogowego oraz poprawę estetyki krajobrazu.		
9. Stopień przygotowania zadania na dzień 31.12.2013r.		
Brak dokumentacji technicznej		
10. Źródła finansowania zadania (z podaniem struktury)		
Budżet Powiatu		
11. Zgodność z dokumentami strategicznymi, przepisami prawa lub zaleceniami organów i instytucji		
PRL na lata 2014-2020 Cel strategiczny 1 Cel szczegółowy 1.1		
12. Zakres rzeczowy zadania		
Przebudowa istniejącej drogi wraz z przebudową istniejących chodników oraz budową nowych chodników		
13. Rezultaty realizacji zadania		
Realizacja projektu wpłynie na wzrost atrakcyjności obszaru oddziaływania jako miejsca pracy, zamieszkania, wypoczynku oraz zwiększy potencjał regionu jako całość		

KARTA OPISOWA PRZEDSIĘWZIĘCIA		
Plan Rozwoju Lokalnego Powiatu Leszczyńskiego na lata 2014-2020		
1. Nazwa zadania		
Przebudowa drogi powiatowej nr 4758P Zaborówiec – granica woj. wielkopolskiego (2,2 km)		
2. Jednostka realizująca przedsięwzięcie		
Zarząd Dróg Powiatowych		
3. Planowany termin rozpoczęcia realizacji zadania		4. Planowany termin zakończenia realizacji zadania
2014 r.		2020 r.
5. Całkowita wartość zadania	6. Środki wydatkowane na zadanie do końca 2013 r.	7. Nakłady finansowe zaplanowane na lata 2014-2020
2.700.000,00 zł	-	2.700.000,00 zł
8. Uzasadnienie potrzeby realizacji przedsięwzięcia		
<p>Przebudowa drogi pozwoli na skrócenie czasu przejazdu pojazdów, czego mierzalnym efektem jest zmniejszenie zużycia paliwa, a co za tym idzie zmniejszenie emisji spalin do środowiska.</p> <p>Przebudowa drogi spowoduje zwiększenie szerokości jezdni, poprawę szorstkości, szczelności, równości nawierzchni, zmniejszenie poziomu hałasu oraz zwiększenie nośności konstrukcji.</p> <p>Podniesienie parametrów technicznych drogi spowoduje poprawę bezpieczeństwa ruchu drogowego oraz poprawę estetyki krajobrazu.</p>		
9. Stopień przygotowania zadania na dzień 31.12.2013r.		
Brak dokumentacji technicznej		
10. Źródła finansowania zadania (z podaniem struktury)		
Budżet Powiatu		
11. Zgodność z dokumentami strategicznymi, przepisami prawa lub zaleceniami organów i instytucji		
PRL na lata 2014-2020 Cel strategiczny 1 Cel szczegółowy 1.1		
12. Zakres rzeczowy zadania		
Przebudowa i budowa brakującego fragmentu drogi		
13. Rezultaty realizacji zadania		
Realizacja projektu wpłynie na wzrost atrakcyjności obszaru oddziaływania jako miejsca pracy, zamieszkania, wypoczynku oraz zwiększy potencjał regionu jako całość		
14. Możliwe partnerstwo przy realizacji zadania		
Partnerstwo z gminami		

KARTA OPISOWA PRZEDSIĘWZIĘCIA		
Plan Rozwoju Lokalnego Powiatu Leszczyńskiego na lata 2014-2020		
1. Nazwa zadania		
Przebudowa drogi powiatowej nr 4761P m. Krzyżowiec -Zbarzewo–granica woj. wielkopolskiego (5,3km)		
2. Jednostka realizująca przedsięwzięcie		
Zarząd Dróg Powiatowych		
3. Planowany termin rozpoczęcia realizacji zadania		4. Planowany termin zakończenia realizacji zadania
2014 r.		2020 r.
5. Całkowita wartość zadania	6. Środki wydatkowane na zadanie do końca 2013 r.	7. Nakłady finansowe zaplanowane na lata 2014-2020
8.000.000,00 zł	-	8.000.000,00 zł
8. Uzasadnienie potrzeby realizacji przedsięwzięcia		
Przebudowa drogi pozwoli na skrócenie czasu przejazdu pojazdów, czego mierzalnym efektem jest zmniejszenie zużycia paliwa, a co za tym idzie zmniejszenie emisji spalin do środowiska. Przebudowa drogi spowoduje zwiększenie szerokości jezdni, poprawę szorstkości, szczelności, równości nawierzchni, zmniejszenie poziomu hałasu oraz zwiększenie nośności konstrukcji. Podniesienie parametrów technicznych drogi spowoduje poprawę bezpieczeństwa ruchu drogowego oraz poprawę estetyki krajobrazu.		
9. Stopień przygotowania zadania na dzień 31.12.2013r.		
Brak dokumentacji technicznej		
10. Źródła finansowania zadania (z podaniem struktury)		
Budżet Powiatu		
11. Zgodność z dokumentami strategicznymi, przepisami prawa lub zaleceniami organów i instytucji		
PRL na lata 2014-2020 Cel strategiczny 1 Cel szczegółowy 1.1		
12. Zakres rzeczowy zadania		
Przebudowa drogi istniejącej wraz z przebudowa istniejących chodników		
13. Rezultaty realizacji zadania		
Realizacja projektu wpłynie na wzrost atrakcyjności obszaru oddziaływania jako miejsca pracy, zamieszkania, wypoczynku oraz zwiększy potencjał regionu jako całość		
14. Możliwe partnerstwo przy realizacji zadania		
Partnerstwo z gminami		

KARTA OPISOWA PRZEDSIĘWZIĘCIA		
Plan Rozwoju Lokalnego Powiatu Leszczyńskiego na lata 2014-2020		
1. Nazwa zadania		
Przebudowa drogi nr 4759P Włoszakowice - Bukówiec Górny - Sądzia - Krzycko Wielkie (8,7 km)		
2. Jednostka realizująca przedsięwzięcie		
Zarząd Dróg Powiatowych		
3. Planowany termin rozpoczęcia realizacji zadania		4. Planowany termin zakończenia realizacji zadania
2014 r.		2020 r.
5. Całkowita wartość zadania	6. Środki wydatkowane na zadanie do końca 2013 r.	7. Nakłady finansowe zaplanowane na lata 2014-2020
15.000.000,00 zł	-	15.000.000,00 zł
8. Uzasadnienie potrzeby realizacji przedsięwzięcia		
<p>Przebudowa drogi pozwoli na skrócenie czasu przejazdu pojazdów, czego mierzalnym efektem jest zmniejszenie zużycia paliwa, a co za tym idzie zmniejszenie emisji spalin do środowiska.</p> <p>Przebudowa drogi spowoduje zwiększenie szerokości jezdni, poprawę szorstkości, szczelności, równości nawierzchni, zmniejszenie poziomu hałasu oraz zwiększenie nośności konstrukcji.</p> <p>Podniesienie parametrów technicznych drogi spowoduje poprawę bezpieczeństwa ruchu drogowego oraz poprawę estetyki krajobrazu.</p>		
9. Stopień przygotowania zadania na dzień 31.12.2013r.		
Brak dokumentacji technicznej		
10. Źródła finansowania zadania (z podaniem struktury)		
Budżet Powiatu		
11. Zgodność z dokumentami strategicznymi, przepisami prawa lub zaleceniami organów i instytucji		
PRL na lata 2014-2020 Cel strategiczny 1 Cel szczegółowy 1.1		
12. Zakres rzeczowy zadania		
Przebudowa drogi i chodników		
13. Rezultaty realizacji zadania		
Realizacja projektu wpłynie na wzrost atrakcyjności obszaru oddziaływania jako miejsca pracy, zamieszkania, wypoczynku oraz zwiększy potencjał regionu jako całość.		

KARTA OPISOWA PRZEDSIĘWZIĘCIA		
Plan Rozwoju Lokalnego Powiatu Leszczyńskiego na lata 2014-2020		
1. Nazwa zadania		
Budowa drogi powiatowej nr 3938P Lipno - Targowisko - granica powiatu (5,2 km)		
2. Jednostka realizująca przedsięwzięcie		
Zarząd Dróg Powiatowych		
3. Planowany termin rozpoczęcia realizacji zadania		4. Planowany termin zakończenia realizacji zadania
2014 r.		2020 r.
5. Całkowita wartość zadania	6. Środki wydatkowane na zadanie do końca 2013 r.	7. Nakłady finansowe zaplanowane na lata 2014-2020
6.000.000,00 zł	-	6.000.000,00 zł
8. Uzasadnienie potrzeby realizacji przedsięwzięcia		
<p>Przebudowa drogi pozwoli na skrócenie czasu przejazdu pojazdów, czego mierzalnym efektem jest zmniejszenie zużycia paliwa, a co za tym idzie zmniejszenie emisji spalin do środowiska.</p> <p>Przebudowa drogi spowoduje zwiększenie szerokości jezdni, poprawę szorstkości, szczelności, równości nawierzchni, zmniejszenie poziomu hałasu oraz zwiększenie nośności konstrukcji.</p> <p>Podniesienie parametrów technicznych drogi spowoduje poprawę bezpieczeństwa ruchu drogowego oraz poprawę estetyki krajobrazu.</p>		
9. Stopień przygotowania zadania na dzień 31.12.2013r.		
Brak dokumentacji technicznej		
10. Źródła finansowania zadania (z podaniem struktury)		
Budżet Powiatu		
11. Zgodność z dokumentami strategicznymi, przepisami prawa lub zaleceniami organów i instytucji		
PRL na lata 2014-2020 Cel strategiczny 1 Cel szczegółowy 1.1		
12. Zakres rzeczowy zadania		
Budowa nowej drogi oraz brakujących chodników		
13. Rezultaty realizacji zadania		
Realizacja projektu wpłynie na wzrost atrakcyjności obszaru oddziaływania jako miejsca pracy, zamieszkania, wypoczynku oraz zwiększy potencjał regionu jako całość.		
14. Możliwe partnerstwo przy realizacji zadania		
Partnerstwo z gminami		

KARTA OPISOWA PRZEDSIĘWZIĘCIA		
Plan Rozwoju Lokalnego Powiatu Leszczyńskiego na lata 2014-2020		
1. Nazwa zadania		
Przebudowa drogi powiatowej nr 4762P Zbarzewo - Niechłód (2,8 km)		
2. Jednostka realizująca przedsięwzięcie		
Zarząd Dróg Powiatowych		
3. Planowany termin rozpoczęcia realizacji zadania		4. Planowany termin zakończenia realizacji zadania
2014 r.		2020 r.
5. Całkowita wartość zadania	6. Środki wydatkowane na zadanie do końca 2013 r.	7. Nakłady finansowe zaplanowane na lata 2014-2020
2.800.000,00 zł	-	2.800.000,00 zł
8. Uzasadnienie potrzeby realizacji przedsięwzięcia		
<p>Przebudowa drogi pozwoli na skrócenie czasu przejazdu pojazdów, czego mierzalnym efektem jest zmniejszenie zużycia paliwa, a co za tym idzie zmniejszenie emisji spalin do środowiska.</p> <p>Przebudowa drogi spowoduje zwiększenie szerokości jezdni, poprawę szorstkości, szczelności, równości nawierzchni, zmniejszenie poziomu hałasu oraz zwiększenie nośności konstrukcji.</p> <p>Podniesienie parametrów technicznych drogi spowoduje poprawę bezpieczeństwa ruchu drogowego oraz poprawę estetyki krajobrazu.</p>		
9. Stopień przygotowania zadania na dzień 31.12.2013r.		
Brak dokumentacji technicznej.		
10. Źródła finansowania zadania (z podaniem struktury)		
Budżet Powiatu		
11. Zgodność z dokumentami strategicznymi, przepisami prawa lub zaleceniami organów i instytucji		
PRL na lata 2014-2020 Cel strategiczny 1 Cel szczegółowy 1.1		
12. Zakres rzeczowy zadania		
Przebudowa istniejącej drogi wraz z budowa nowych chodników		
13. Rezultaty realizacji zadania		
Realizacja projektu wpłynie na wzrost atrakcyjności obszaru oddziaływania jako miejsca pracy, zamieszkania, wypoczynku oraz zwiększy potencjał regionu jako całość		
14. Możliwe partnerstwo przy realizacji zadania		
Partnerstwo z gminami		

KARTA OPISOWA PRZEDSIĘWZIĘCIA		
Plan Rozwoju Lokalnego Powiatu Leszczyńskiego na lata 2014-2020		
1. Nazwa zadania		
Przebudowa drogi powiatowej nr 4764P Świąciechowa - Piotrowice - Niechłód - granica powiatu (8,8 km)		
2. Jednostka realizująca przedsięwzięcie		
Zarząd Dróg Powiatowych		
3. Planowany termin rozpoczęcia realizacji zadania		4. Planowany termin zakończenia realizacji zadania
2014 r.		2020 r.
5. Całkowita wartość zadania	6. Środki wydatkowane na zadanie do końca 2013 r.	7. Nakłady finansowe zaplanowane na lata 2014-2020
8.000.000,00 zł	-	8.000.000,00 zł
8. Uzasadnienie potrzeby realizacji przedsięwzięcia		
Przebudowa drogi pozwoli na skrócenie czasu przejazdu pojazdów, czego mierzalnym efektem jest zmniejszenie zużycia paliwa, a co za tym idzie zmniejszenie emisji spalin do środowiska. Przebudowa drogi spowoduje zwiększenie szerokości jezdni, poprawę szorstkości, szczelności, równości nawierzchni, zmniejszenie poziomu hałasu oraz zwiększenie nośności konstrukcji. Podniesienie parametrów technicznych drogi spowoduje poprawę bezpieczeństwa ruchu drogowego oraz poprawę estetyki krajobrazu.		
9. Stopień przygotowania zadania na dzień 31.12.2013r.		
Brak dokumentacji technicznej		
10. Źródła finansowania zadania (z podaniem struktury)		
Budżet Powiatu		
11. Zgodność z dokumentami strategicznymi, przepisami prawa lub zaleceniami organów i instytucji		
PRL na lata 2014-2020 Cel strategiczny 1 Cel szczegółowy 1.1		
12. Zakres rzeczowy zadania		
Przebudowa drogi istniejącej, częściowo budowa nowej drogi wraz z budową nowych chodników.		
13. Rezultaty realizacji zadania		
Realizacja projektu wpłynie na wzrost atrakcyjności obszaru oddziaływania jako miejsca pracy, zamieszkania, wypoczynku oraz zwiększy potencjał regionu jako całość.		

KARTA OPISOWA PRZEDSIĘWZIĘCIA		
Plan Rozwoju Lokalnego Powiatu Leszczyńskiego na lata 2014-2020		
1. Nazwa zadania		
Przebudowa drogi powiatowej 4755P Wijewo - Potrzebowo - granica powiatu (6,6 km)		
2. Jednostka realizująca przedsięwzięcie		
Zarząd Dróg Powiatowych		
3. Planowany termin rozpoczęcia realizacji zadania		4. Planowany termin zakończenia realizacji zadania
2014 r.		2020 r.
5. Całkowita wartość zadania	6. Środki wydatkowane na zadanie do końca 2013 r.	7. Nakłady finansowe zaplanowane na lata 2014-2020
4.000.000,00 zł	-	4.000.000,00 zł
8. Uzasadnienie potrzeby realizacji przedsięwzięcia		
Przebudowa drogi pozwoli na skrócenie czasu przejazdu pojazdów, czego mierzalnym efektem jest zmniejszenie zużycia paliwa, a co za tym idzie zmniejszenie emisji spalin do środowiska. Przebudowa drogi spowoduje zwiększenie szerokości jezdni, poprawę szorstkości, szczelności, równości nawierzchni, zmniejszenie poziomu hałasu oraz zwiększenie nośności konstrukcji. Podniesienie parametrów technicznych drogi spowoduje poprawę bezpieczeństwa ruchu drogowego oraz poprawę estetyki krajobrazu.		
9. Stopień przygotowania zadania na dzień 31.12.2013r.		
Brak dokumentacji technicznej		
10. Źródła finansowania zadania (z podaniem struktury)		
Budżet Powiatu		
11. Zgodność z dokumentami strategicznymi, przepisami prawa lub zaleceniami organów i instytucji		
PRL na lata 2014-2020 Cel strategiczny 1 Cel szczegółowy 1.1		
12. Zakres rzeczowy zadania		
Prace obejmować będą ułożenie nowej nawierzchni		
13. Rezultaty realizacji zadania		
Realizacja projektu wpłynie na wzrost atrakcyjności obszaru oddziaływania jako miejsca pracy, zamieszkania, wypoczynku oraz zwiększy potencjał regionu jako całość.		
14. Możliwe partnerstwo przy realizacji zadania		
Partnerstwo z gminą		

KARTA OPISOWA PRZEDSIĘWZIĘCIA		
Plan Rozwoju Lokalnego Powiatu Leszczyńskiego na lata 2014-2020		
1. Nazwa zadania		
Przebudowa drogi powiatowej nr 3903P Gołanice - Krzycko Małe - Krzycko Wielkie - Boguszyn - granica powiatu (9,4 km)		
2. Jednostka realizująca przedsięwzięcie		
Zarząd Dróg Powiatowych		
3. Planowany termin rozpoczęcia realizacji zadania		4. Planowany termin zakończenia realizacji zadania
2014 r.		2020 r.
5. Całkowita wartość zadania	6. Środki wydatkowane na zadanie do końca 2013 r.	7. Nakłady finansowe zaplanowane na lata 2014-2020
15.000.000,00 zł	-	15.000.000,00 zł
8. Uzasadnienie potrzeby realizacji przedsięwzięcia		
Przebudowa drogi pozwoli na skrócenie czasu przejazdu pojazdów, czego mierzalnym efektem jest zmniejszenie zużycia paliwa, a co za tym idzie zmniejszenie emisji spalin do środowiska. Przebudowa drogi spowoduje zwiększenie szerokości jezdni, poprawę szorstkości, szczelności, równości nawierzchni, zmniejszenie poziomu hałasu oraz zwiększenie nośności konstrukcji. Podniesienie parametrów technicznych drogi spowoduje poprawę bezpieczeństwa ruchu drogowego oraz poprawę estetyki krajobrazu.		
9. Stopień przygotowania zadania na dzień 31.12.2013r.		
Brak dokumentacji technicznej		
10. Źródła finansowania zadania (z podaniem struktury)		
Budżet Powiatu		
11. Zgodność z dokumentami strategicznymi, przepisami prawa lub zaleceniami organów i instytucji		
PRL na lata 2014-2020 Cel strategiczny 1 Cel szczegółowy 1.1		
12. Zakres rzeczowy zadania		
Przebudowa drogi istniejącej, ułożenie nowych brakujących chodników.		
13. Rezultaty realizacji zadania		
Realizacja projektu wpłynie na wzrost atrakcyjności obszaru oddziaływania jako miejsca pracy, zamieszkania, wypoczynku oraz zwiększy potencjał regionu jako całość.		
14. Możliwe partnerstwo przy realizacji zadania		
Partnerstwo z gminami		

KARTA OPISOWA PRZEDSIĘWZIĘCIA		
Plan Rozwoju Lokalnego Powiatu Leszczyńskiego na lata 2014-2020		
1. Nazwa zadania		
Przebudowa drogi powiatowej 4806P Dłużyna – Skarżyn (7 km)		
2. Jednostka realizująca przedsięwzięcie		
Zarząd Dróg Powiatowych		
3. Planowany termin rozpoczęcia realizacji zadania		4. Planowany termin zakończenia realizacji zadania
2014 r.		2020 r.
5. Całkowita wartość zadania	6. Środki wydatkowane na zadanie do końca 2013 r.	7. Nakłady finansowe zaplanowane na lata 2014-2020
3.000.000,00 zł	-	3.000.000,00 zł
8. Uzasadnienie potrzeby realizacji przedsięwzięcia		
Przebudowa drogi pozwoli na skrócenie czasu przejazdu pojazdów, czego mierzalnym efektem jest zmniejszenie zużycia paliwa, a co za tym idzie zmniejszenie emisji spalin do środowiska. Przebudowa drogi spowoduje zwiększenie szerokości jezdni, poprawę szorstkości, szczelności, równości nawierzchni, zmniejszenie poziomu hałasu oraz zwiększenie nośności konstrukcji. Podniesienie parametrów technicznych drogi spowoduje poprawę bezpieczeństwa ruchu drogowego oraz poprawę estetyki krajobrazu.		
9. Stopień przygotowania zadania na dzień 31.12.2013r.		
Brak dokumentacji technicznej		
10. Źródła finansowania zadania (z podaniem struktury)		
Budżet Powiatu		
11. Zgodność z dokumentami strategicznymi, przepisami prawa lub zaleceniami organów i instytucji		
PRL na lata 2014-2020 Cel strategiczny 1 Cel szczegółowy 1.1		
12. Zakres rzeczowy zadania		
Przebudowa drogi istniejącej wraz z jej poszerzeniem		
13. Rezultaty realizacji zadania		
Realizacja projektu wpłynie na wzrost atrakcyjności obszaru oddziaływania jako miejsca pracy, zamieszkania, wypoczynku oraz zwiększy potencjał regionu jako całość.		
14. Możliwe partnerstwo przy realizacji zadania		
Partnerstwo z gminami		

KARTA OPISOWA PRZEDSIĘWZIĘCIA		
Plan Rozwoju Lokalnego Powiatu Leszczyńskiego na lata 2014-2020		
1. Nazwa zadania		
Przebudowa drogi powiatowej nr 4776P Kaczkowo - granica powiatu (3,5 km)		
2. Jednostka realizująca przedsięwzięcie		
Zarząd Dróg Powiatowych		
3. Planowany termin rozpoczęcia realizacji zadania		4. Planowany termin zakończenia realizacji zadania
2014 r.		2020 r.
5. Całkowita wartość zadania	6. Środki wydatkowane na zadanie do końca 2013 r.	7. Nakłady finansowe zaplanowane na lata 2014-2020
2.000.000,00 zł	-	2.000.000,00 zł
8. Uzasadnienie potrzeby realizacji przedsięwzięcia		
<p>Przebudowa drogi pozwoli na skrócenie czasu przejazdu pojazdów, czego mierzalnym efektem jest zmniejszenie zużycia paliwa, a co za tym idzie zmniejszenie emisji spalin do środowiska.</p> <p>Przebudowa drogi spowoduje zwiększenie szerokości jezdni, poprawę szorstkości, szczelności, równości nawierzchni, zmniejszenie poziomu hałasu oraz zwiększenie nośności konstrukcji.</p> <p>Podniesienie parametrów technicznych drogi spowoduje poprawę bezpieczeństwa ruchu drogowego oraz poprawę estetyki krajobrazu.</p>		
9. Stopień przygotowania zadania na dzień 31.12.2013r.		
Brak dokumentacji technicznej		
10. Źródła finansowania zadania (z podaniem struktury)		
Budżet Powiatu		
11. Zgodność z dokumentami strategicznymi, przepisami prawa lub zaleceniami organów i instytucji		
PRL na lata 2014-2020 Cel strategiczny 1 Cel szczegółowy 1.1		
12. Zakres rzeczowy zadania		
Przebudowa drogi		
13. Rezultaty realizacji zadania		
Realizacja projektu wpłynie na wzrost atrakcyjności obszaru oddziaływania jako miejsca pracy, zamieszkania, wypoczynku oraz zwiększy potencjał regionu jako całość		
14. Możliwe partnerstwo przy realizacji zadania		
Partnerstwo z gminami		

KARTA OPISOWA PRZEDSIĘWZIĘCIA		
Plan Rozwoju Lokalnego Powiatu Leszczyńskiego na lata 2014-2020		
1. Nazwa zadania		
Przebudowa drogi powiatowej nr 3902P granica powiatu - Popowo Wonieskie - Witosław - Wojnowice wraz z przebudową mostu (6 km)		
2. Jednostka realizująca przedsięwzięcie		
Zarząd Dróg Powiatowych		
3. Planowany termin rozpoczęcia realizacji zadania		4. Planowany termin zakończenia realizacji zadania
2014 r.		2020 r.
5. Całkowita wartość zadania	6. Środki wydatkowane na zadanie do końca 2013 r.	7. Nakłady finansowe zaplanowane na lata 2014-2020
9.000.000,00 zł	-	9.000.000,00 zł
8. Uzasadnienie potrzeby realizacji przedsięwzięcia		
<p>Przebudowa drogi pozwoli na skrócenie czasu przejazdu pojazdów, czego mierzalnym efektem jest zmniejszenie zużycia paliwa, a co za tym idzie zmniejszenie emisji spalin do środowiska.</p> <p>Przebudowa drogi spowoduje zwiększenie szerokości jezdni, poprawę szorstkości, szczelności, równości nawierzchni, zmniejszenie poziomu hałasu oraz zwiększenie nośności konstrukcji.</p> <p>Podniesienie parametrów technicznych drogi spowoduje poprawę bezpieczeństwa ruchu drogowego oraz poprawę estetyki krajobrazu.</p>		
9. Stopień przygotowania zadania na dzień 31.12.2013r.		
Brak dokumentacji technicznej		
10. Źródła finansowania zadania (z podaniem struktury)		
Budżet Powiatu		
11. Zgodność z dokumentami strategicznymi, przepisami prawa lub zaleceniami organów i instytucji		
PRL na lata 2014-2020 Cel strategiczny 1 Cel szczegółowy 1.1		
12. Zakres rzeczowy zadania		
Przebudowa istniejącej drogi wraz z przebudowa mostu		
13. Rezultaty realizacji zadania		
Realizacja projektu wpłynie na wzrost atrakcyjności obszaru oddziaływania jako miejsca pracy, zamieszkania, wypoczynku oraz zwiększy potencjał regionu jako całość.		

KARTA OPISOWA PRZEDSIĘWZIĘCIA		
Plan Rozwoju Lokalnego Powiatu Leszczyńskiego na lata 2014-2020		
1. Nazwa zadania		
Przebudowa drogi powiatowej nr 4782P Berdychowo – Świerczyna – Bojanice (9,5 km)		
2. Jednostka realizująca przedsięwzięcie		
Zarząd Dróg Powiatowych		
3. Planowany termin rozpoczęcia realizacji zadania		4. Planowany termin zakończenia realizacji zadania
2014 r.		2020 r.
5. Całkowita wartość zadania	6. Środki wydatkowane na zadanie do końca 2013 r.	7. Nakłady finansowe zaplanowane na lata 2014-2020
9.500.000,00 zł	-	9.500.000,00 zł
8. Uzasadnienie potrzeby realizacji przedsięwzięcia		
Przebudowa drogi pozwoli na skrócenie czasu przejazdu pojazdów, czego mierzalnym efektem jest zmniejszenie zużycia paliwa, a co za tym idzie zmniejszenie emisji spalin do środowiska. Przebudowa drogi spowoduje zwiększenie szerokości jezdni, poprawę szorstkości, szczelności, równości nawierzchni, zmniejszenie poziomu hałasu oraz zwiększenie nośności konstrukcji. Podniesienie parametrów technicznych drogi spowoduje poprawę bezpieczeństwa ruchu drogowego oraz poprawę estetyki krajobrazu.		
9. Stopień przygotowania zadania na dzień 31.12.2013r.		
Brak dokumentacji technicznej		
10. Źródła finansowania zadania (z podaniem struktury)		
Budżet Powiatu		
11. Zgodność z dokumentami strategicznymi, przepisami prawa lub zaleceniami organów i instytucji		
PRL na lata 2014-2020 Cel strategiczny 1 Cel szczegółowy 1.1		
12. Zakres rzeczowy zadania		
Przebudowa istniejącej drogi wraz z przebudową chodników		
13. Rezultaty realizacji zadania		
Realizacja projektu wpłynie na wzrost atrakcyjności obszaru oddziaływania jako miejsca pracy, zamieszkania, wypoczynku oraz zwiększy potencjał regionu jako całość		
14. Możliwe partnerstwo przy realizacji zadania		
Partnerstwo z gminą		

KARTA OPISOWA PRZEDSIĘWZIĘCIA		
Plan Rozwoju Lokalnego Powiatu Leszczyńskiego na lata 2014-2020		
1. Nazwa zadania		
Przebudowa mostu na drodze powiatowej nr 3822P Brenno - Miastko - granica powiatu		
2. Jednostka realizująca przedsięwzięcie		
Zarząd Dróg Powiatowych		
3. Planowany termin rozpoczęcia realizacji zadania		4. Planowany termin zakończenia realizacji zadania
2014 r.		2020 r.
5. Całkowita wartość zadania	6. Środki wydatkowane na zadanie do końca 2013 r.	7. Nakłady finansowe zaplanowane na lata 2014-2020
1.500.000,00 zł	-	1.500.000,00 zł
8. Uzasadnienie potrzeby realizacji przedsięwzięcia		
Przebudowa drogi pozwoli na skrócenie czasu przejazdu pojazdów, czego mierzalnym efektem jest zmniejszenie zużycia paliwa, a co za tym idzie zmniejszenie emisji spalin do środowiska. Przebudowa drogi spowoduje zwiększenie szerokości jezdni, poprawę szorstkości, szczelności, równości nawierzchni, zmniejszenie poziomu hałasu oraz zwiększenie nośności konstrukcji. Podniesienie parametrów technicznych drogi spowoduje poprawę bezpieczeństwa ruchu drogowego oraz poprawę estetyki krajobrazu.		
9. Stopień przygotowania zadania na dzień 31.12.2013r.		
Brak dokumentacji technicznej		
10. Źródła finansowania zadania (z podaniem struktury)		
Budżet Powiatu		
11. Zgodność z dokumentami strategicznymi, przepisami prawa lub zaleceniami organów i instytucji		
PRL na lata 2014-2020 Cel strategiczny 1 Cel szczegółowy 1.1		
12. Zakres rzeczowy zadania		
Gruntowna przebudowa mostu oraz drogi powiatowej		
13. Rezultaty realizacji zadania		
Realizacja projektu wpłynie na wzrost atrakcyjności obszaru oddziaływania jako miejsca pracy, zamieszkania, wypoczynku oraz zwiększy potencjał regionu jako całość		
14. Możliwe partnerstwo przy realizacji zadania		

Partnerstwo z gminą		
KARTA OPISOWA PRZEDSIĘWZIĘCIA		
Plan Rozwoju Lokalnego Powiatu Leszczyńskiego na lata 2014-2020		
1. Nazwa zadania		
Przebudowa i budowa drogi powiatowej nr 4765P w m. Długie Stare, ul. Jesienna i ul. Wiosenna (3,5 km)		
2. Jednostka realizująca przedsięwzięcie		
Zarząd Dróg Powiatowych w Lesznie		
3. Planowany termin rozpoczęcia realizacji zadania		4. Planowany termin zakończenia realizacji zadania
2014 r.		2020 r.
5. Całkowita wartość zadania	6. Środki wydatkowane na zadanie do końca 2013 r.	7. Nakłady finansowe zaplanowane na lata 2014-2020
3.500.000,00 zł	-	3.500.000,00 zł
8. Uzasadnienie potrzeby realizacji przedsięwzięcia		
<p>Przebudowa drogi pozwoli na skrócenie czasu przejazdu pojazdów, czego mierzalnym efektem jest zmniejszenie zużycia paliwa, a co za tym idzie zmniejszenie emisji spalin do środowiska.</p> <p>Przebudowa drogi spowoduje poprawę szorstkości, szczelności, równości nawierzchni, zmniejszenie poziomu hałasu oraz zwiększenie nośności konstrukcji.</p> <p>Podniesienie parametrów technicznych drogi spowoduje poprawę bezpieczeństwa ruchu drogowego oraz poprawę estetyki krajobrazu.</p>		
9. Stopień przygotowania zadania na dzień 31.12.2013r.		
Brak dokumentacji technicznej		
10. Źródła finansowania zadania (z podaniem struktury)		
Budżet Powiatu		
11. Zgodność z dokumentami strategicznymi, przepisami prawa lub zaleceniami organów i instytucji		
PRL na lata 2014-2020 Cel strategiczny 1 Cel szczegółowy 1.1		
12. Zakres rzeczowy zadania		
Przebudowa istniejącej drogi		
13. Rezultaty realizacji zadania		
Realizacja projektu wpłynie na wzrost atrakcyjności obszaru oddziaływania jako miejsca pracy, zamieszkania, wypoczynku oraz zwiększy potencjał regionu jako całość		
14. Możliwe partnerstwo przy realizacji zadania		
Partnerstwo z gminami		

KARTA OPISOWA PRZEDSIĘWZIĘCIA		
Plan Rozwoju Lokalnego Powiatu Leszczyńskiego na lata 2014-2020		
1. Nazwa zadania		
Przebudowa i budowa drogi powiatowej nr 4764P w m. Święciechowa, ul. Ułańska, ul. Wolności, ul. Szkolna (1 km)		
2. Jednostka realizująca przedsięwzięcie		
Zarząd Dróg Powiatowych w Lesznie		
3. Planowany termin rozpoczęcia realizacji zadania		4. Planowany termin zakończenia realizacji zadania
2014 r.		2020 r.
5. Całkowita wartość zadania	6. Środki wydatkowane na zadanie do końca 2013 r.	7. Nakłady finansowe zaplanowane na lata 2014-2020
1.000.000,00 zł	-	1.000.000,00 zł
8. Uzasadnienie potrzeby realizacji przedsięwzięcia		
Przebudowa drogi pozwoli na skrócenie czasu przejazdu pojazdów, czego mierzalnym efektem jest zmniejszenie zużycia paliwa, a co za tym idzie zmniejszenie emisji spalin do środowiska. Przebudowa drogi spowoduje poprawę szorstkości, szczelności, równości nawierzchni, zmniejszenie poziomu hałasu oraz zwiększenie nośności konstrukcji. Podniesienie parametrów technicznych drogi spowoduje poprawę bezpieczeństwa ruchu drogowego oraz poprawę estetyki krajobrazu.		
9. Stopień przygotowania zadania na dzień 31.12.2013r.		
Brak dokumentacji technicznej		
10. Źródła finansowania zadania (z podaniem struktury)		
Budżet Powiatu		
11. Zgodność z dokumentami strategicznymi, przepisami prawa lub zaleceniami organów i instytucji		
PRL na lata 2014-2020 Cel strategiczny 1 Cel szczegółowy 1.1		
12. Zakres rzeczowy zadania		
Przebudowa istniejącej drogi		
13. Rezultaty realizacji zadania		
Realizacja projektu wpłynie na wzrost atrakcyjności obszaru oddziaływania jako miejsca pracy, zamieszkania, wypoczynku oraz zwiększy potencjał regionu jako całość		
14. Możliwe partnerstwo przy realizacji zadania		
Partnerstwo z gminą		

KARTA OPISOWA PRZEDSIĘWZIĘCIA		
Plan Rozwoju Lokalnego Powiatu Leszczyńskiego na lata 2014-2020		
1. Nazwa zadania		
Budowa ścieżki pieszo – rowerowej na odcinku dróg powiatowych nr 4796P i 4770P Lipno (Park) – Mórkowo – Wilkowice (6,7km)		
2. Jednostka realizująca przedsięwzięcie		
Zarząd Dróg Powiatowych w Lesznie		
3. Planowany termin rozpoczęcia realizacji zadania		4. Planowany termin zakończenia realizacji zadania
2014 r.		2020 r.
5. Całkowita wartość zadania	6. Środki wydatkowane na zadanie do końca 2013 r.	7. Nakłady finansowe zaplanowane na lata 2014-2020
3.900.000,00 zł	-	3.900.000,00 zł
8. Uzasadnienie potrzeby realizacji przedsięwzięcia		
Budowa ścieżki pieszo – rowerowej pozwoli na zwiększenie atrakcyjności turystycznej gminy oraz bezpieczeństwa jej mieszkańców. Przyczyni się do powstania systemu ciągów pieszo – rowerowych z Miastem Leszno, zwiększających m.in. dostępność do infrastruktury turystycznej i rekreacyjnej miasta. Skomunikuje także odległe od siebie miejscowości. Działania te pozytywnie wpłyną na rozwój i promocję turystyki rowerowej oraz zachęcą do aktywnego spędzania wolnego czasu i poznawania walorów turystycznych okolic.		
9. Stopień przygotowania zadania na dzień 31.12.2013r.		
Brak dokumentacji technicznej		
10. Źródła finansowania zadania (z podaniem struktury)		
Budżet Powiatu, Wielkopolski Regionalny Program Operacyjny na lata 2014-2020 (Obszar Strategicznej Interwencji)		
11. Zgodność z dokumentami strategicznymi, przepisami prawa lub zaleceniami organów i instytucji		
PRL na lata 2014-2020 Cel strategiczny 1 Cel szczegółowy 1.2		
12. Zakres rzeczowy zadania		
Budowa ciągu pieszo – rowerowego na odcinku od Parku w Lipnie przez Mórkowo do ul. Lipowej w Wilkowicach		
13. Rezultaty realizacji zadania		
Realizacja projektu wpłynie na wzrost atrakcyjności obszaru oddziaływania jako miejsca pracy, zamieszkania, wypoczynku oraz zwiększy potencjał regionu jako całość		
14. Możliwe partnerstwo przy realizacji zadania		
Gminy Powiatu Leszczyńskiego		

KARTA OPISOWA PRZEDSIĘWZIĘCIA		
Plan Rozwoju Lokalnego Powiatu Leszczyńskiego na lata 2014-2020		
1. Nazwa zadania		
Utworzenie wypożyczalni sprzętu rehabilitacyjnego dla osób niepełnosprawnych		
2. Jednostka realizująca przedsięwzięcie		
Powiatowe Centrum Pomocy Rodzinie w Lesznie		
3. Planowany termin rozpoczęcia realizacji zadania		4. Planowany termin zakończenia realizacji zadania
2015 r.		2015 r.
5. Całkowita wartość zadania	6. Środki wydatkowane na zadanie do końca 2013 r.	7. Nakłady finansowe zaplanowane na lata 2014-2020
31.300,00 zł	-	31.3000,00 zł
8. Uzasadnienie potrzeby realizacji przedsięwzięcia		
Zmniejszające się środki PFRON przekazywane powiatom nie pozwalają na dofinansowanie sprzętu osobom potrzebującym. Zakup i wypożyczenie sprzętu pozwoliłoby rozwiązać ten problem.		
9. Stopień przygotowania zadania na dzień 31.12.2013r.		
Ustalenie potrzeb w zakresie wyposażenia wypożyczalni		
10. Źródła finansowania zadania (z podaniem struktury)		
Budżet Powiatu, Powiatowy Fundusz Rehabilitacji Osób Niepełnosprawnych, fundusze unijne		
11. Zgodność z dokumentami strategicznymi, przepisami prawa lub zaleceniami organów i instytucji		
<ol style="list-style-type: none"> 1. Strategia Rozwiązywania Problemów Społecznych Powiatu Leszczyńskiego na lata 2014-2020 2. Ustawa o rehabilitacji zawodowej i społecznej osób niepełnosprawnych, Ustawa o pomocy społecznej 3. PRL na lata 2014-2020 - cel strategiczny 2, cel szczegółowy 2.1 		
12. Zakres rzeczowy zadania		
Utworzenie obiektu wypożyczalni		
13. Rezultaty realizacji zadania		
Zapewnienie sprzętu ułatwiającego życie osobom niepełnosprawnym np. łóżka, wózki inwalidzkie, kule, balkониki, podnośniki		
14. Możliwe partnerstwo przy realizacji zadania		
-		

KARTA OPISOWA PRZEDSIĘWZIĘCIA		
Plan Rozwoju Lokalnego Powiatu Leszczyńskiego na lata 2014-2020		
1. Nazwa zadania		
Utworzenie Ośrodka Wsparcia dla osób ze znacznym stopniem niepełnosprawności		
2. Jednostka realizująca przedsięwzięcie		
Powiatowe Centrum Pomocy Rodzinie w Lesznie		
3. Planowany termin rozpoczęcia realizacji zadania		4. Planowany termin zakończenia realizacji zadania
2016 r.		2018 r.
5. Całkowita wartość zadania	6. Środki wydatkowane na zadanie do końca 2013 r.	7. Nakłady finansowe zaplanowane na lata 2014-2020
1.700,000,00 zł	-	1.700,000,00 zł
8. Uzasadnienie potrzeby realizacji przedsięwzięcia		
Istniejące Ośrodki Wsparcia – ŚDS i WTZ nie są w stanie przyjąć i zaopiekować się osobami ze znacznym stopniem niepełnosprawności, dlatego potrzeba utworzenia placówki, która zapewni opiekę tym osobom		
9. Stopień przygotowania zadania na dzień 31.12.2013r.		
-		
10. Źródła finansowania zadania (z podaniem struktury)		
Budżet Powiatu, Budżet Wojewody Wielkopolskiego, środki z Urzędu Marszałkowskiego.		
11. Zgodność z dokumentami strategicznymi, przepisami prawa lub zaleceniami organów i instytucji		
1. Strategia Rozwiązywania Problemów Społecznych Powiatu Leszczyńskiego na lata 2014-2020 2. Ustawa o pomocy społecznej Dz.U z 2013r. poz.182. 3. PRL na lata 2014-2020 - cel strategiczny 2, cel szczegółowy 2.1		
12. Zakres rzeczowy zadania		
Budowa i wyposażenie obiektu.		
13. Rezultaty realizacji zadania		
Opieka dla osób niepełnosprawnych, uspołecznienie tej grupy osób, pomoc w wsparciu dla rodzin osób niepełnosprawnych.		
14. Możliwe partnerstwo przy realizacji zadania		
Partnerstwo z gminami		

KARTA OPISOWA PRZEDSIĘWZIĘCIA		
Plan Rozwoju Lokalnego Powiatu Leszczyńskiego na lata 2014-2020		
1. Nazwa zadania		
Realizacja systemowego programu unijnego w zakresie rozwoju i upowszechniania aktywnej integracji przez powiatowe centra pomocy rodzinie		
2. Jednostka realizująca przedsięwzięcie		
Powiatowe Centrum Pomocy Rodzinie w Lesznie		
3. Planowany termin rozpoczęcia realizacji zadania		4. Planowany termin zakończenia realizacji zadania
2015 r.		2018 r.
5. Całkowita wartość zadania	6. Środki wydatkowane na zadanie do końca 2013 r.	7. Nakłady finansowe zaplanowane na lata 2014-2020
4.000.000,00 zł	-	4.000.000,00 zł
8. Uzasadnienie potrzeby realizacji przedsięwzięcia		
Konieczność działań (pomoc i integracja) na rzecz: osób niepełnosprawnych, rodzin zastępczych, rodzin zagrożonych wykluczeniem społecznym, usamodzielnianych wychowanków rodzin zastępczych i placówek opiekuńczo-wychowawczych		
9. Stopień przygotowania zadania na dzień 31.12.2013r.		
-		
10. Źródła finansowania zadania (z podaniem struktury)		
Budżet Powiatu, fundusze unijne		
11. Zgodność z dokumentami strategicznymi, przepisami prawa lub zaleceniami organów i instytucji		
<ol style="list-style-type: none"> 1. Strategia Rozwiązywania Problemów Społecznych Powiatu Leszczyńskiego na lata 2014-2020 2. Ustawa o pomocy społecznej (DZ.U. z 2013, poz. 182) 3. Ustawa o wspieraniu rodziny i systemie pieczy zastępczej (Dz. U. z 2013, poz. 135) 4. PRL na lata 2014-2020 - cel strategiczny 2, cel szczegółowy 2.1 		
12. Zakres rzeczowy zadania		
Działania na rzecz osób niepełnosprawnych, rodzin zastępczych, usamodzielnianych wychowanków rodzin zastępczych i placówek opiekuńczo – wychowawczych, rodzin zagrożonych wykluczeniem społ.		
13. Rezultaty realizacji zadania		
Wzrost kompetencji wychowawczych rodzin zastępczych z terenu powiatu leszczyńskiego, wzrost zaradności życiowej i wychow. RZWS, usamodzielnienie wychowanków rodzin zastępczych i placówek opiekuńczo-wychow. Poprawa stanu zdrowia psych. i fizycznego osób niepełnosprawnych. Rozwój kompetencji zawodowych osób niepełnosprawnych.		
14. Możliwe partnerstwo przy realizacji zadania		
Gminy Powiatu Leszczyńskiego		

KARTA OPISOWA PRZEDSIĘWZIĘCIA		
Plan Rozwoju Lokalnego Powiatu Leszczyńskiego na lata 2014-2020		
1. Nazwa zadania		
Utworzenie Ośrodka Interwencji Kryzysowej dla mieszkańców powiatu leszczyńskiego		
2. Jednostka realizująca przedsięwzięcie		
Powiatowe Centrum Pomocy Rodzinie w Lesznie		
3. Planowany termin rozpoczęcia realizacji zadania		4. Planowany termin zakończenia realizacji zadania
2015 r.		2017 r.
5. Całkowita wartość zadania	6. Środki wydatkowane na zadanie do końca 2013 r.	7. Nakłady finansowe zaplanowane na lata 2014-2020
1.000.000,00 zł	-	1.000.000,00 zł
8. Uzasadnienie potrzeby realizacji przedsięwzięcia		
Placówka ta jest potrzebna dla zapewnienia opieki rodzinom w sytuacji kryzysowej		
9. Stopień przygotowania zadania na dzień 31.12.2013r.		
-		
10. Źródła finansowania zadania (z podaniem struktury)		
Budżet Powiatu, środki krajowe Programu Przeciwdziałania Przemocy w Rodzinie, fundusze unijne		
11. Zgodność z dokumentami strategicznymi, przepisami prawa lub zaleceniami organów i instytucji		
1. Strategia Rozwiązywania Problemów Społecznych Powiatu Leszczyńskiego na lata 2014-2020 2. Ustawa o pomocy społecznej Dz.U z 2013r. poz.182. 3. Ustawa o przeciwdziałaniu przemocy w rodzinie Dz. U z 2005 Nr 180 poz. 1493 4. PRL na lata 2014-2020 - cel strategiczny 2, cel szczegółowy 2.1		
12. Zakres rzeczowy zadania		
Zapewnienie mieszkań dla osób i rodzin znajdujących się w kryzysie. Pomoc dla tych osób w usamodzielnieniu oraz pokonaniu sytuacji kryzysowej		
13. Rezultaty realizacji zadania		
Pomoc w pokonaniu sytuacji kryzysowej. Zapewnienie bezpieczeństwa dla osób i rodzin w kryzysie		
14. Możliwe partnerstwo przy realizacji zadania		
Partnerstwo z gminami		

KARTA OPISOWA PRZEDSIĘWZIĘCIA		
Plan Rozwoju Lokalnego Powiatu Leszczyńskiego na lata 2014-2020		
1. Nazwa zadania:		
Wykonanie i montaż monitoringu wizyjnego w budynkach Oficyny Wschodniej i Zachodniej, część terenu działki nr 251/12 (forum szkolne, plac zabaw, hipoterapia, boisko szkolne wraz z bieżnią)		
2. Jednostka realizująca przedsięwzięcie		
Specjalny Ośrodek Szkolno – Wychowawczy im. F Ratajczaka w Rydzynie		
3. Planowany termin rozpoczęcia realizacji zadania		4. Planowany termin zakończenia realizacji zadania
2015		2015
5. Całkowita wartość zadania	6. Środki wydatkowane na zadanie do końca 2013 r.	7. Nakłady finansowe zaplanowane na lata 2014-2020
200.000,00 zł	-	200.000,00 zł
8. Uzasadnienie potrzeby realizacji przedsięwzięcia		
Wprowadzenie systemu monitoringu wizyjnego w obiektach i części terenu działki 251/12 ma na celu zabezpieczyć mienia ośrodka przed kradzieżą oraz dewastacją		
9. Stopień przygotowania zadania na dzień 31.12.2013r.		
-		
10. Źródła finansowania zadania (z podaniem struktury)		
Budżet Powiatu		
11. Zgodność z dokumentami strategicznymi, przepisami prawa lub zaleceniami organów i instytucji		
<ol style="list-style-type: none"> 1. Ministerstwo Spraw Wewnętrznych – nowa wersja założeń do projektu ustawy o monitoringu wizyjnym z dnia 10 lipca 2014r. 2. PRL na lata 2014-2020 - cel strategiczny 3, cel szczegółowy 3.1 		
12. Zakres rzeczowy zadania		
Monitoring budynków Oficyny Wschodniej i Zachodniej oraz monitoring części terenu działki 251/12 (forum szkolne, plac zabaw, hipoterapia, boisko szkolne wraz z bieżnią)		
13. Rezultaty realizacji zadania		
Podniesienie standardów bezpieczeństwa dzieci i młodzieży przebywającej w ośrodku w czasie zajęć szkolnych oraz wychowanków przebywających w internacie. Zmniejszenie kosztów związanych z naprawami wynikającymi z dewastacji obiektów.		
14. Możliwe partnerstwo przy realizacji zadania		
-		

KARTA OPISOWA PRZEDSIĘWZIĘCIA		
Plan Rozwoju Lokalnego Powiatu Leszczyńskiego na lata 2014-2020		
1. Nazwa zadania		
Termomodernizacja Obiektów Specjalnego Ośrodka Szkolno – Wychowawczego im. F. Ratajczaka w Rydzynie – wymiana CO w Oficynie Wschodniej i Zachodniej i jej usprawnienie		
2. Jednostka realizująca przedsięwzięcie		
Specjalny Ośrodek Szkolno – Wychowawczy im. F. Ratajczaka w Rydzynie		
3. Planowany termin rozpoczęcia realizacji zadania		4. Planowany termin zakończenia realizacji zadania
2014 r.		2020 r.
5. Całkowita wartość zadania	6. Środki wydatkowane na zadanie do końca 2013 r.	7. Nakłady finansowe zaplanowane na lata 2014-2020
105.000,00 zł	-	105.000,00 zł
8. Uzasadnienie potrzeby realizacji przedsięwzięcia		
Zmniejszenie zużycia i kosztów bieżących związanych z ogrzewaniem budynków		
9. Stopień przygotowania zadania na dzień 31.12.2013r.		
Wykonany audyt energetyczny		
10. Źródła finansowania zadania (z podaniem struktury)		
Budżet Powiatu		
11. Zgodność z dokumentami strategicznymi, przepisami prawa lub zaleceniami organów i instytucji		
PRL na lata 2014-2020 - cel strategiczny 3 Cel szczegółowy 3.1		
12. Zakres rzeczowy zadania		
Wymiana rurarza wewnętrznego stalowego na miedziany ocieplony oraz grzejników żeliwnych na grzejniki nowego typu o dużej mocy ciepła wraz z wymianą zaworów na termostatyczne. Likwidacja instalacji odpowietrzającej oraz montaż aparatury wodooszczędnej		
13. Rezultaty realizacji zadania		
Usprawnienie dotyczące zmniejszenia zapotrzebowania ciepła układu CO oraz zwiększenie jego sprawności.		
14. Możliwe partnerstwo przy realizacji zadania		
-		

KARTA OPISOWA PRZEDSIĘWZIĘCIA		
Plan Rozwoju Lokalnego Powiatu Leszczyńskiego na lata 2014-2020		
1. Nazwa zadania		
Termomodernizacja Obiektów Specjalnego Ośrodka Szkolno – Wychowawczego im. F. Ratajczaka w Rydzynie		
2. Jednostka realizująca przedsięwzięcie		
Specjalny Ośrodek Szkolno – Wychowawczy im. F Ratajczaka w Rydzynie		
3. Planowany termin rozpoczęcia realizacji zadania		4. Planowany termin zakończenia realizacji zadania
2015 r.		2020 r.
5. Całkowita wartość zadania	6. Środki wydatkowane na zadanie do końca 2013 r.	7. Nakłady finansowe zaplanowane na lata 2014-2020
379.369,00 zł	-	379.369,00 zł
8. Uzasadnienie potrzeby realizacji przedsięwzięcia		
Audyty energetyczny z 2009 r.		
9. Stopień przygotowania zadania na dzień 31.12.2013r.		
-		
10. Źródła finansowania zadania (z podaniem struktury)		
Budżet Powiatu		
11. Zgodność z dokumentami strategicznymi, przepisami prawa lub zaleceniami organów i instytucji		
PRL na lata 2014-2020 - cel strategiczny 3 Cel szczegółowy 3.1		
12. Zakres rzeczowy zadania		
Ocieplenie dachu, ścian poddasza od wewnątrz, ocieplenie stropów, wymiana papy wraz z opierzeniem i rynnami, ocieplenie ściany bud. nr 2 (od str. forum szkolnego), ocieplenie ściany budynku nr 8 (od strony placu zabaw)		
13. Rezultaty realizacji zadania		
Zmniejszenie zapotrzebowania na ciepło/zmniejszenie kosztów utrzymania bieżącego ośrodka		
14. Możliwe partnerstwo przy realizacji zadania		
-		

KARTA OPISOWA PRZEDSIĘWZIĘCIA		
Plan Rozwoju Lokalnego Powiatu Leszczyńskiego na lata 2014-2020		
1. Nazwa zadania		
Polepszenie warunków kształcenia dzieci o specjalnych potrzebach edukacyjnych przez modernizację obiektów dydaktycznych i internatu w SOSW w Rydzynie		
2. Jednostka realizująca przedsięwzięcie		
Specjalny Ośrodek Szkolno – Wychowawczy im. F. Ratajczaka w Rydzynie		
3. Planowany termin rozpoczęcia realizacji zadania		4. Planowany termin zakończenia realizacji zadania
2016 r.		2016 r.
5. Całkowita wartość zadania	6. Środki wydatkowane na zadanie do końca 2013 r.	7. Nakłady finansowe zaplanowane na lata 2014-2020
288.100,00 zł	-	2016 r. – 288.100,00 zł
8. Uzasadnienie potrzeby realizacji przedsięwzięcia		
W ciągu ostatnich 5 lat w internacie mieszkało około 700 osób, dlatego wyeksploatowane jest całe wyposażenie, które na bieżąco zostaje naprawiane		
9. Stopień przygotowania zadania na dzień 31.12.2013r.		
-		
10. Źródła finansowania zadania (z podaniem struktury)		
Budżet Powiatu		
11. Zgodność z dokumentami strategicznymi, przepisami prawa lub zaleceniami organów i instytucji		
PRL na lata 2014-2020 - cel strategiczny 3 Cel szczegółowy 3.1		
12. Zakres rzeczowy zadania		
Zakup nowego wyposażenia		
13. Rezultaty realizacji zadania		
Poprzez zakup nowego wyposażenia wzrośnie jakość warunków pobytu dzieci		
14. Możliwe partnerstwo przy realizacji zadania		
-		

KARTA OPISOWA PRZEDSIĘWZIĘCIA		
Plan Rozwoju Lokalnego Powiatu Leszczyńskiego na lata 2014-2020		
1. Nazwa zadania		
Ochrona przeciwpożarowa w Specjalnym Ośrodku Szkolno –Wychowawczym im. F. Ratajczaka w Rydzynie – Oficyna Wschodnia i Zachodnia		
2. Jednostka realizująca przedsięwzięcie		
Specjalny Ośrodek Szkolno – Wychowawczy im. F. Ratajczaka w Rydzynie		
3. Planowany termin rozpoczęcia realizacji zadania		4. Planowany termin zakończenia realizacji zadania
2014 r.		2020 r.
5. Całkowita wartość zadania	6. Środki wydatkowane na zadanie do końca 2013 r.	7. Nakłady finansowe zaplanowane na lata 2014-2020
250.000,00 zł	-	250.000,00 zł
8. Uzasadnienie potrzeby realizacji przedsięwzięcia		
Powierzchnie strefy przekraczają długości dojść ewakuacyjnych		
9. Stopień przygotowania zadania na dzień 31.12.2013r.		
-		
10. Źródła finansowania zadania (z podaniem struktury)		
Budżet Powiatu		
11. Zgodność z dokumentami strategicznymi, przepisami prawa lub zaleceniami organów i instytucji		
<p>1. Rozporządzenie Ministra Spraw Wewnętrznych i Administracji z dnia 7 czerwca 2010 roku w sprawie ochrony przeciwpożarowej budynków, innych obiektów budowlanych i terenów (Dz.U. z 2010. Nr 109, poz.719).</p> <p>Instrukcja bezpieczeństwa pożarowego Specjalnego Ośrodka Szkolno – Wychowawczego w Rydzynie – Oficyna Wschodnia i Zachodnia</p> <p>2. PRL na lata 2014-2020 - cel strategiczny 3 Cel szczegółowy 3.1</p>		
12. Zakres rzeczowy zadania		
Wydzielenie pożarowo klatek schodowych(kurtyny przeciwpożarowe). Hydranty wewnętrzne z węzłem pólstywnym Ø25. Zmiana instalacji elektrycznej z aluminiowej na miedzianą (bud. nr 1- korytarze), bud. nr 7 – częściowo, budynek nr 8		
13. Rezultaty realizacji zadania		
<p>Wykonanie zadania będzie zgodne z bezpieczeństwem i higieną pracy, a także wymaganiami polskich norm odnoszących się do tych instalacji i urządzeń, które będą zapewniały :</p> <ul style="list-style-type: none"> - energię elektryczną o odpowiednich parametrach technicznych, - ochronę przed porażeniem prądem elektrycznym, przepięciami łączeniowymi i atmosferycznymi, powstaniem pożaru oraz wybuchem, - ochronę przed emisją drgań i hałasu powyżej dopuszczalnego poziomu oraz przed szkodliwym oddziaływaniem pola elektromagnetycznego. 		
14. Możliwe partnerstwo przy realizacji zadania		
-		

KARTA OPISOWA PRZEDSIĘWZIĘCIA

Plan Rozwoju Lokalnego Powiatu Leszczyńskiego na lata 2014-2020

1. Nazwa zadania		
Przebudowa wewnętrznej sieci kanalizacji sanitarnej Specjalnego Ośrodka Szkolno – Wychowawczego im. F. Ratajczaka w Rydzynie		
2. Jednostka realizująca przedsięwzięcie		
Specjalny Ośrodek Szkolno – Wychowawczy im. F Ratajczaka w Rydzynie		
3. Planowany termin rozpoczęcia realizacji zadania		4. Planowany termin zakończenia realizacji zadania
2015 r.		2017 r.
5. Całkowita wartość zadania	6. Środki wydatkowane na zadanie do końca 2013 r.	7. Nakłady finansowe zaplanowane na lata 2014-2020
400.000,00 zł	-	400.000,00 zł
8. Uzasadnienie potrzeby realizacji przedsięwzięcia		
Likwidacja zbiorników na ścieki wraz z likwidacją studni i rurociągów kanalizacji sanitarnej – nieprawidłowości techniczne w budowie w systemie podłączenia elementów przyłącza. Cała długość sieci wynosi około 470m.		
9. Stopień przygotowania zadania na dzień 31.12.2013r.		
-		
10. Źródła finansowania zadania (z podaniem struktury)		
Budżet Powiatu		
11. Zgodność z dokumentami strategicznymi, przepisami prawa lub zaleceniami organów i instytucji		
<ol style="list-style-type: none"> Uchwała Nr XXVII/213/2013 Rady Miejskiej Rydzyny z dnia 23 stycznia 2013r. w sprawie Regulaminu utrzymania czystości i porządku na terenie miasta i gminy Rydzyna. Na podstawie art.18 ust.2 pkt 15 ustawy z dnia 8 marca 1990r. o samorządzie gminnym (Dz. U. z 2001r., Nr 142, poz.1591 z późniejszymi zmianami) oraz art.4 ust.1 i 2, art.5 ust.1 pkt5 ustawy z dnia 13 września 1996r. o utrzymaniu czystości i porządku w gminach (Dz. U. z 2012r., poz.391 z późniejszymi zmianami) oraz po uzyskaniu pozytywnej opinii Państwowego Inspektora Sanitarnego w Lesznie – Rada Miejska Rydzyny uchwaliła w/w Regulamin. PRL na lata 2014-2020 - cel strategiczny 3 Cel szczegółowy 3.3 		
12. Zakres rzeczowy zadania		
Wytyczenie geodezyjne trasy wewnętrznej sieci kanalizacji sanitarnej. Wykonanie wewnętrznej sieci kanalizacji sanitarnej z rur PVC. Podłączenie do sieci instalacji budynków od 1- 10 oraz budynków gospodarczych. Likwidacja zbiorników na ścieki. Likwidacja studni i rurociągów kanalizacji sanitarnej.		
13. Rezultaty realizacji zadania		
Wskazane w zakresie rzeczowym		
14. Możliwe partnerstwo przy realizacji zadania		
-		

KARTA OPISOWA PRZEDSIĘWZIĘCIA		
Plan Rozwoju Lokalnego Powiatu Leszczyńskiego na lata 2014-2020		
1. Nazwa zadania		
Termomodernizacja Obiektów Specjalnego Ośrodka Szkolno – Wychowawczego im. F. Ratajczaka w Rydzynie – wymiana drzwi zewnętrznych i wewnętrznych w budynkach Oficyny Wschodniej i Zachodniej		
2. Jednostka realizująca przedsięwzięcie		
Specjalny Ośrodek Szkolno – Wychowawczy im. F. Ratajczaka w Rydzynie		
3. Planowany termin rozpoczęcia realizacji zadania		4. Planowany termin zakończenia realizacji zadania
2015 r.		2020 r.
5. Całkowita wartość zadania	6. Środki wydatkowane na zadanie do końca 2013 r.	7. Nakłady finansowe zaplanowane na lata 2014-2020
810.831,00 zł	-	810.831,00 zł
8. Uzasadnienie potrzeby realizacji przedsięwzięcia		
Drzwi w bardzo złym stanie technicznym o niskiej izolacyjności termicznej i niezadawalającej szczelności. W miarę możliwości należy powiększyć otwory drzwiowe – zgodnie z zaleceniami w instrukcji bezpieczeństwa pożarowego		
9. Stopień przygotowania zadania na dzień 31.12.2013r.		
Audyt energetyczny z 2009r.		
10. Źródła finansowania zadania (z podaniem struktury)		
Budżet Powiatu		
11. Zgodność z dokumentami strategicznymi, przepisami prawa lub zaleceniami organów i instytucji		
-		
12. Zakres rzeczowy zadania		
Wymiana drzwi zewnętrznych i wewnętrznych w budynkach Oficyny Wschodniej i Zachodniej		
13. Rezultaty realizacji zadania		
Zmniejszenie zapotrzebowania na ciepło do ogrzewania powietrza w Oficynie Wschodniej i Zachodniej		
14. Możliwe partnerstwo przy realizacji zadania		
-		

SPIS WYKRESÓW

Wykres 1.

Liczba ludności powiatu leszczyńskiego w latach 2007-2013

Wykres 2.

Liczba mieszkańców poszczególnych gmin powiatu leszczyńskiego w latach 2007-2013

Wykres 3.

Ruch migracyjny wewnętrzny w poszczególnych gminach powiatu leszczyńskiego oraz mieście Lesznie w latach 2007-2013

Wykres 4.

Prognoza liczby ludności powiatu leszczyńskiego wg wieku na lata 2013 – 2020

Wykres 5.

Liczba podmiotów gospodarczych w powiecie leszczyńskim i ich struktura w latach 2007-2013

Wykres 6.

Podmioty gospodarcze w powiecie leszczyńskim w latach 2007-2013 działające wg form własności

Wykres 7.

Podmioty gospodarcze w powiecie leszczyńskim w latach 2007-2013 wg ilości osób zatrudnionych

Wykres 8.

Liczba bezrobotnych w poszczególnych gminach powiatu leszczyńskiego w latach 2007-2013

Wykres 9.

Osoby zarejestrowane w Powiatowym Urzędzie Pracy w Lesznie według wieku

Wykres 10.

Wykaz zdiagnozowanych zaburzeń wad postawy ciała oraz otyłości wśród uczniów klas IV szkół podstawowych z terenu powiatu leszczyńskiego

Wykres 11.

Schorzenia najczęściej stwierdzane u osób do 16 roku życia w 2013 roku

Wykres 12.

Schorzenia najczęściej stwierdzane u osób pow. 16 roku życia w 2013 roku

Wykres 13.

Wynik finansowy ogółem w latach 2008-2020

Wykres 14.

Dochody i wydatki ogółem w latach 2008-2020

Wykres 15.

Dochody i wydatki bieżące w latach 2008-2020

Wykres 16.

Wydatki na remonty i inwestycje w latach 2008-2020

SPIS TABEL

Tabela 1.

Ludność powiatu leszczyńskiego wg płci w latach 2007-2013

Tabela 2.

Liczba uczniów uczęszczających do placówek oświatowych z terenu powiatu leszczyńskiego w latach 2007-2013

Tabela 3.

Migracja wewnętrzna w gminach powiatu leszczyńskiego oraz mieście Lesznie w latach 2007-2013

Tabela 4.

Liczba pozwoleń pod budownictwo mieszkaniowe wydawanych na terenie powiatu leszczyńskiego w latach 2007-2013

Tabela 5.

Liczba podmiotów gospodarczych działających na terenie powiatu leszczyńskiego oraz poszczególnych gmin w roku 2013

Tabela 6.

Wykaz podmiotów nowozarejestrowanych w powiecie leszczyńskim wg sekcji i działów PKD 2007 oraz sektorów własnościowych w latach 2009-2013

Tabela 7.

Użytkowanie gruntów w powiecie leszczyńskim

Tabela 8.

Dochody i wydatki gmin powiatu leszczyńskiego w roku 2013 w przeliczeniu na jednego mieszkańca

Tabela 9.

Najważniejsze projekty zrealizowane przez Powiat Leszczyński w latach 2007-2013

Tabela 10.

Szkielet układu drogowego powiatu leszczyńskiego

Tabela 11.

Drogi powiatowe na terenie powiatu leszczyńskiego

Tabela 12.

Wykaz mechaniczno-biologicznych oczyszczalni ścieków na terenie powiatu leszczyńskiego – stan na dzień 31.12.2013r.

Tabela 13.

Liczba uczniów uczęszczających do placówek oświatowych prowadzonych przez Powiat Leszczyński w latach 2007-2013 wg stanu na dzień 30 września każdego roku

Tabela 14.

Liczba uczestników zespołów pozalekcyjnych w szkołach przyszpitalnych i przysanatoryjnych oraz liczba wychowanków w internacie w latach 2007-2013 wg stanu na 30 września każdego roku

Tabela 15.

Wykaz zakładów podstawowej opieki zdrowotnej na terenie powiatu leszczyńskiego wg stanu na dzień 31.12.2013r.

Tabela 16.

Najczęstsze powody przyznawania pomocy społecznej w gminach w latach 2011-2013

Tabela 17.

Instytucje wsparcia w powiecie wg stanu na dzień 31.12.2013r.

Tabela 18.

Instytucje wsparcia spoza powiatu wg stanu na dzień 31.12.2013r.

Tabela 19.

Prognoza sytuacji finansowej Powiatu Leszczyńskiego w latach 2008-2020