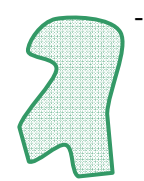









LEGENDA:

-  - Główne Zbiorniki Wód Podziemnych (GZWP), np. nr 307
-  - Obszary Chronionego Krajobrazu:
 - I - Przemęcko-Wschowski
 - II - Śmigielesko-Święciechowski
 - III - Krzywińsko-Osiecki
 - IV - Dolina Baryczy
-  - Przemęcki Park Krajobrazowy

-  - Rezerwy przyrody:
 - 1 - Proj. Rez. Kwaśna Dąbrowa
 - 2 - Proj. Rez. Las Lipowy
 - 3 - Proj. Rez. Lipy Leszczyńskie
 - 4 - Rez. Dolinka
 - 5 - Rez. Ostoja Żółwia Błotnego
 - 6 - Proj. Rez. Jaworowy Jar
-  - Ujęcia komunalne wód
 - numer (ostatnie trzy cyfry wg nr GIS - patrz tab. nr 7.16)
 -  - czwartorzędowe
 -  - trzeciorzędowe
-  - Strefy pośrednie ujęć
 - 1. - Wolkowo
 - 2. - Świerczyna
 - 3. - Maciejewo
 - 4. - Karczma Borowa
 - 5. - Kłoda Duża
 - 6. - Brzybyszewo
 - 7. - Włozakowice

- Składowiska
 - 1. - Trzebania
 - 2. - Moraczewo
 - 3. - Krzemieniewo
 - 4. - Długie Nowe
 - 5. - Brenno
 - 6. - Krzycko Wielkie
-  - zamknięte składowiska



MAPA PRZEGLĄDOWA POWIATU

1 2 3 4 5 km

Załącznik nr 1

Program ochrony środowiska dla powiatu leszczyńskiego

Wykonawca:
proGEO sp. z o.o.