

UCHWAŁA NR 169/2016

ZARZĄDU POWIATU LESZCZYŃSKIEGO

z dnia 19 października 2016r.

w sprawie zimowego utrzymania dróg powiatowych
w sezonie 2016/2017r.

Na podstawie art. 4 ust. 1 pkt 6 i art. 32 ust. 1 ustawy z dnia 5 czerwca 1998 roku o samorządzie powiatowym (Dz. U. z 2016 r. poz. 814) i art. 20 pkt 4 i 11 ustawy z dnia 21 marca 1985 roku o drogach publicznych (Dz. U. z 2016 r. poz. 1440) oraz art. 5 ust. 4 pkt 2 ustawy z dnia 13 września 1996 roku o utrzymaniu czystości i porządku w gminach (Dz. U. z 2016 r. poz. 250 ze zmianami) Zarząd Powiatu Leszczyńskiego uchwala, co następuje:

§1

Zarząd Powiatu przekazuje do realizacji Zarządowi Dróg Powiatowych w Lesznie kryteria zimowego utrzymania dróg powiatowych na terenie powiatu leszczyńskiego w sezonie 2016/2017r. zgodnie z zasadami podanymi w załączniku Nr 1 do niniejszej uchwały.

§2

Ciągi pieszo-rowerowe zlokalizowane w pasach drogowych dróg powiatowych na terenie powiatu leszczyńskiego w sezonie 2016/2017r. nie będą objęte zimowym utrzymaniem.

§3

W przypadku wystąpienia klęski żywiołowej ZDP w Lesznie wspólnie z Urzędami Miast i Gmin oraz Gmin podejmie działania polegające na zapewnieniu przynajmniej jednego dojazdu do każdej miejscowości.

§4

Wykonanie uchwały powierza się Kierownikowi Zarządu Dróg Powiatowych w Lesznie.

§5

Uchwała wchodzi w życie z dniem podjęcia.


Członkowie Zarządu

Starosta

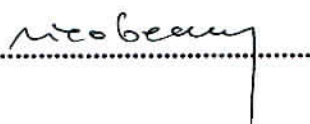
1. Robert Kasperczak




2. Grzegorz Brzeskot



3. Marian Mielcarek



Jarosław Wawrzyniak



UZASADNIENIE

DO UCHWAŁY NR/2016

ZARZĄDU POWIATU LESZCZYŃSKIEGO


z dnia 19 października 2016r.

w sprawie zimowego utrzymania dróg powiatowych w sezonie zimowym 2016/2017r.

Ustawa z dnia 21 marca 1985r. o drogach publicznych (Dz. U. z 2016 r. poz. 1440) oraz ustawa z dnia 13 września 1996r. o utrzymaniu czystości i porządku w gminach (Dz. U. z 2016r. poz. 250 ze zmianami) nakłada na zarządcę drogi obowiązek utrzymania dróg w należyłym stanie technicznym, w tym również w okresie zimowym.

W związku z powyższym należało opracować zasady utrzymania dróg w okresie zimowym, w sposób taki, aby zapewnić ciągłość komunikacji oraz bezpieczeństwo ruchu drogowego.

Ustalając zasady zimowego utrzymania dróg kierowano się możliwościami finansowymi Zarządu Dróg Powiatowych w Lesznie oraz przyjętymi w latach ubiegłych standardami zimowego utrzymania dróg wg Zarządzenia Nr 46 Ministra Transportu i Gospodarki Morskiej z dnia 25 października 1994r. w sprawie zasad odśnieżania i usuwania gołoledzi na drogach publicznych (Dziennik Urzędowy Ministra Transportu i Gospodarki Morskiej Nr 10 poz. 20) oraz rozporządzeniem Ministra Środowiska z dnia 27 października 2005r. w sprawie rodzajów i warunków stosowania środków, jakie mogą być używane na drogach publicznych oraz ulicach i placach (Dz. U. Nr 230 poz. 1960).

Kierownik
Zarządu Dróg Powiatowych
(3) w Lesznie

mgr inż. Mariola Kaczmarek

ZASADY ODŚNIEŻANIA I USUWANIA GOŁOLEDZI NA DROGACH POWIATOWYCH NA SEZON ZIMOWY 2016/2017

STAN DARD	OPIS STANU UTRZYMANIA DROGI DLA DANEGO STANDARDU	DOPUSZCZALNE ODSTĘPIWA OD STANDARDU PO USTANIU ZJAWISK	
		śnieg	śliskość
1	2	3	4
III	<p>Jezdnia odśnieżana na całej szerokości</p> <p>Jezdnia posypywana na:</p> <ul style="list-style-type: none"> • skrzyżowaniach z drogami • skrzyżowaniach z linią kolejową • przystankach autobusowych • odcinkach o pochyleniu większym niż 4% • innych miejscach ustalonych przez zarząd drogi 	<ul style="list-style-type: none"> • luźny – 6 godz. • zajeżdżony – występuje • zasy, języki śnieżne lokalnie – 6 godz. • utrudnienia dla samochodów osobowych 	<p>W miejscach wyznaczonych:</p> <ul style="list-style-type: none"> • gołoledź – 5 godz. • szron – 5 godz. • sadź – 5 godz. • pośniegowa - 6 godz. • lodowica - 5 godz.
IV	<p>Jezdnia odśnieżana na całej szerokości</p> <p>Jezdnia posypywana na odcinkach decydujących o możliwości ruchu</p>	<ul style="list-style-type: none"> • luźny – 8 godz. • zajeżdżony – występuje • języki śnieżne – występują • zasy – do 8 godz. <p>dopuszcza się przerwy w komunikacji do 8 godz.</p>	<p>W miejscach wyznaczonych:</p> <ul style="list-style-type: none"> • gołoledź – 6 godz. • pośniegowa - 10 godz. • lodowica – 8 godz.
V	<p>Jezdnia odśnieżana w miejscach zasp, odśnieżony co najmniej jeden pas ruchu z wykonaniem mijanek</p> <p>Jezdnia posypywana na odcinkach decydujących o możliwości ruchu</p>	<ul style="list-style-type: none"> • luźny – 16 godz. • zajeżdżony – występuje • nabój śnieżny – występują • zasy – występują do 24 godz. <p>Dopuszcza się przerwy w komunikacji do 24 godz.</p>	<p>W miejscach wyznaczonych:</p> <ul style="list-style-type: none"> • gołoledź – 8 godz. • pośniegowa
VI	<p>Jezdnia zaśniewana</p> <p>Prowadzi się interwencyjne odśnieżanie w zależności od potrzeb.</p> <p>Jezdnia posypywana po odśnieżeniu w miejscach wyznaczonych przez zarząd drogi</p>	<ul style="list-style-type: none"> • luźny – występuje • zajeżdżony – występuje • nabój śnieżny – występuje • zasy – występ. do 48 godz. 	<p>W miejscach wyznaczonych:</p> <ul style="list-style-type: none"> • wszystkie rodzaje śliskości po odśnieżaniu – 2 godz.

WYKAZ DRÓG POWIATOWYCH W III, IV, V I VI STANDARDZIE ZIMOWEGO UTRZYMANIA

Lp.	Nr drogi	Nazwa drogi (odcinek)	Długość (km)	standard	Długość odcinków do posypywania (mb)	Powierzchnia do posypania (m2)	Uwagi
1	2	3	4	5	6	7	8
1	4760P	Włoszakowice - Krzyżowiec - Jezierzycy Kośc. - Święciechowa - Leszno 0+000 - 18+000	18,000	III	18 000	98 995	Jezdnia pozypywana na całej długości
2	4761P	Krzyżowiec - Zbarzewo - granica ZDP 0+000 - 5+350	5,350	III	1 300	7 150	
3	4800P	Dąbcze - Rydzyna 5+600 - 9+000	3,400	III	3 400	18 700	Jezdnia pozypywana na całej długości
4	4803P	Droga krajowa nr 5 - Rydzyna 0+000 - 0+925	0,925	III	400	2 000	
5	4803P	Rydzyna - Kłoda 0+925 - 2+660	1,735	III	1 735	10 410	Jezdnia pozypywana na całej długości
6	4803P	Kłoda - Moraczewo - Pomykowo - granica ZDP 2+660 - 7+110	4,450	III	1 800	9 000	
7	4801P	Droga krajowa nr 5 - Dąbcze 0+000 - 3+019	3,019	III	3 019	16 605	Jezdnia pozypywana na całej długości
8	4799P	m. Kłoda 0+000 - 2+140	2,140	III	2 140	11 770	Jezdnia pozypywana na całej długości
9	4799P	Kłoda - granica ZDP 2+140 - 5+345	3,205	III	800	4 000	
10	3904P	Granica ZDP - Bukówiec Góry 0+000 - 1+682	1,682	III	600	3 000	
11	3903P	Włoszakowice - Bukówiec Góry 10+408 - 5+881	4,527	III	1 700	8 500	
12	4794P	Garzyn - Drobnin - Krzemieniewo 0+000 - 4+216	4,216	III	1 350	6 750	
13	4792P	Droga krajowa nr 12 - Krzemieniewo - Oporówko - granica ZDP 0+000 - 9+820	9,820	III	9 820	49 105	Jezdnia pozypywana na całej długości
14	4782P	Osieczna - Świerczyna 0+000 - 6+237	6,237	III	4 400	24 200	
15	4783P	Droga wojewódzka nr 423 - Ziemnice - Świerczyna 0+000 - 5+332	5,332	III	2 100	10 500	

Lp.	Nr drogi	Nazwa drogi (odcinek)	Długość (km)	standard	Długość odcinków do posypywania (mb)	Powierzchnia do posypania (m2)	Uwagi
1	2	3	4	5	6	7	8
16	4764P	m. Święciechowa (ul. Wolności - ul. Rynek - ul. Ulańska)	0,990	III	990	5 456	Jezdnia posypywana na całej długości
17	4781P	m. Osieczna (droga wojewódzka nr 432 - ul. Leszczyńska - ul. Kościuszki - ul. Rynek - ul. Steinmetza - ul. Frankiewicza - droga wojewódzka nr 432 0+000 - 1+640)	1,640	III	1 640	9 020	Jezdnia posypywana na całej długości
18	6263P	Leszno - Nowa Wieś - Pawłowice 0+000 - 9+487	9,487	III	9 487	9 487	Jezdnia posypywana na całej długości
19	3903P	Brenno - Zaborówiec - Włoszakowice 21+816 - 10+870	10,946	III	4 700	25 850	
20	3903P	Brenno - Wjewo 21+810 - 23+871	2,061	III	4 700	25 850	
21	3903P	Włoszakowice ul. Powstańców Wlkp. 10+408 - 10+867	0,459	III	250	1 250	
22	4804P	Rydzyzna ul. Poniatowskiego 0+000 - 0+533	0,533	III	200	1 000	
23	4805P	Rydzyzna ul. Kościuszki 0+000 - 1+515	1,515	III	1 515	10 605	Jezdnia posypywana na całej długości
			105,669		76 052	369 210	

Lp.	Nr drogi	Nazwa drogi (odcinek)	Długość (km)	standard	Długość odcinków do posypywania (mb)	Powierzchnia do posypania (m2)	Uwagi
1	2	3	4	5	6	7	8
1	4800P	Droga krajowa nr 12 - Nowa Wieś - Dąbcze 0+000 - 5+649	5,649	IV	300	1 500	
2	4791P	Droga wojewódzka nr 432 - Łoniewo - Dobramyśl - Pawłowice - Robczysko - Granica ZDP 0+000 - 15+380	15,380	IV	5 100	28 050	
3	4767P	Droga krajowa nr 5 (Lipno) - Goniembice - Osieczna (droga wojewódzka nr 432) 0+000 +7+679	7,679	IV	2 700	14 850	
4	4780P	Osieczna ul. Śmigielska 0+000 - 0+225	0,225	IV	100	500	
5	4764P	Niechlód - Piotrowice - Święciechowa 1+174 - 8+102	6,928	IV	1 200	6 000	
6	4756P	Brenno - droga wojewódzka nr 305 0+000 - 1+507	1,507	IV	300	1 500	
7	4755P	Granica ZDP - Potrzebowo - droga wojewódzka nr 305 0+000 - 6+655	6,655	IV	1 000	5 500	
8	4790P	Łoniewo - Kąkolewo 5+528 - 7+710	2,182	IV	500	2 500	
9	4801P	Dąbcze - Tworzanice - Robczysko 3+019 - 11+200	8,181	IV	1 600	8 000	
10	3903P	Bukówiec Górny 5+881 - 4+981	0,900	IV	600	3 000	
11	4759P	Bukówiec Górny - Sądzia Krzycko Wielkie 0+000 - 3+578	3,578	IV	300	1 500	
12	3930P	granica powiatu - Bojanice - Karchowo - Nowy Bełęcin 0+000 - 7+212	7+212	IV	2 400	12 000	
13	4771P	Wilkowice - Święciechowa 2+465 - 7+024	4,559	IV	2 000	10 000	
14	4769P	Lipno ul. Powstańców Wlkp. 4+051 - 5+959	1,908	IV	400	2 000	
15	4770P	Lipno - Mórkowo - Wilkowice - droga krajowa nr 5 0+000 - 6+236	6,236	IV	700	3 500	
16	3903P	granica powiatu - Boguszyn 0+000 - 1+505	1,505	IV	250	1 250	
17	4768P	Boguszyn - Krzycko Wielkie 0+000 - 3+360	3,360	IV	250	1 250	
18	4759P	Krzycko Wielkie - Krzycko Małe - Gołanice 3+489 - 8+090	4,601	IV	300	1 500	
			81,033		20 000	104 400	

Lp.	Nr drogi	Nazwa drogi (odcinek)	Długość (km)	standard	Długość odcinków do posypywania (mb)	Powierzchnia do posypania (m2)	Uwagi
1	2	3	4	5	6	7	8
1	4794P	Krzemieniewo - Bielawy 4+214 - 6+152	1,940	V	350	1 750	
2	4782P	Świerczyna - Bojanice 6+190 - 11+342	5,152	V	200	1 000	
3	4790P	Świerczyna - Grodzisko - Łoniewo 0+000 - 5+448	5,448	V	1 000	5 000	
4	3823P	Granica ZDP - Boszkowo Włoszakowice 0+000 - 5+375	5,375	V	2 100	10 500	
5	4787P	Droga powiatowa nr 4782P - Karchowo 0+000 - 5+440	5,440	V	500	2 500	
6	4785P	Karchowo - Bełęcin - Granica ZDP 0+000 - 2+720	2,720	V	650	3 250	
7	4786P	Bełęcin - Hersztupowo - Droga krajowa nr 12 0+000 - 2+135	2,135	V	250	1 250	
8	4796P	Drobnin - Kociugi - Pawłowice 0+000 - 5+856	5,856	V	600	3 000	
9	4793P	Droga krajowa nr 12 - Brylewo - Granica ZDP 0+000 - 2+358	2,358	V	400	2 000	
10	3938P	Lipno ul. Spółdzielcza 2+500 - 5+161	2,661	V	500	2 500	
11	4757P	(Droga krajowa nr 5) - Górka Duchowna - Sulejewo - Popowo Wonieskie 0+000 - 9+290	9,290	V	3 450	17 250	
12	4766P	Górka Duchowna - Żakowo - (Droga powiatowa nr 4767P) 0+000 - 4+701	4,701	V	200	100	
13	4777P	Goniembice - Wyciążkowo - Gronowo - Granica ZDP 0+000 - 5+908	5,908	V	2 150	10 750	
14	4762P	Zbarzewo - Niechlód 0+000 - 2+866	2,866	V	800	4 000	
15	4765P	Piotrowice - Trzebiny - Długie Stare 0+000 - 5+214	5,214	V	1 200	6 000	
16	4772P	Święciechowa - Lasocice - Przybyszewo 0+000 - 6+254	6,254	V	800	4 000	
17	4806P	Włoszakowice - Grotniki - Dłużyna 0+000 - 4+310	4,310	V	900	3 800	
18	3903P	Bukówiec - Boguszyn 4+958 - 1+505	3,453	V	400	2 000	
19	4768P	Boguszyn - granica ZDP 3+360 - 4+231	0,871	V	350	1 750	

Lp.	Nr drogi	Nazwa drogi (odcinek)	Długość (km)	standard	Długość odcinków do posypywania (mb)	Powierzchnia do posypania (m2)	Uwagi
1	2	3	4	5	6	7	8
20	4763P	Jezierzyce Kośc. - Zbarzewo 0+000 - 2+728	2,728	V	800	4 400	
21	4802P	Tworzanice - Tworzanki 0+000 - 1+750	1,750	V	300	1 500	
22	4802P	Kaczkowo - Lasotki 7+151 - 9+034	1,883	V	550	2 750	
23	4776P	Granica ZDP - Kaczkowo Droga krajowa nr 5 0+000 - 3+505	3,505	V	900	4 500	
24	3902P	Granica ZDP - Popowo Wonieskie - Wojnowice - (Droga wojewódzka nr 432) 0+000 - 6+118	6,118	V	1 600	8 000	
25	3898P	Granica ZDP - Wojnowice - (Droga wojewódzka nr 432) 0+000 - 2+500	2,500	V	200	1 000	
26	4778P	Popowo Wonieskie - Drzeczkowo - Wolkowo - (Droga powiatowa nr 4767P) 0+000 - 6+094	6,094	V	2 950	14 750	
27	4779P	Drzeczkowo - Osieczna - (Droga wojewódzka nr 432) 0+000 - 3+452	3,452	V	1 500	7 500	
28	3931P	Granica ZDP - Miąskowo Świerczyna 0+000 + 4+335	4,335	V	1 450	7 250	
29	3824P	Granica ZDP - Boszkowo Wieś - Boszkowo Letnisko 0+000 - 3+252	3,252	V	2 000	10 000	

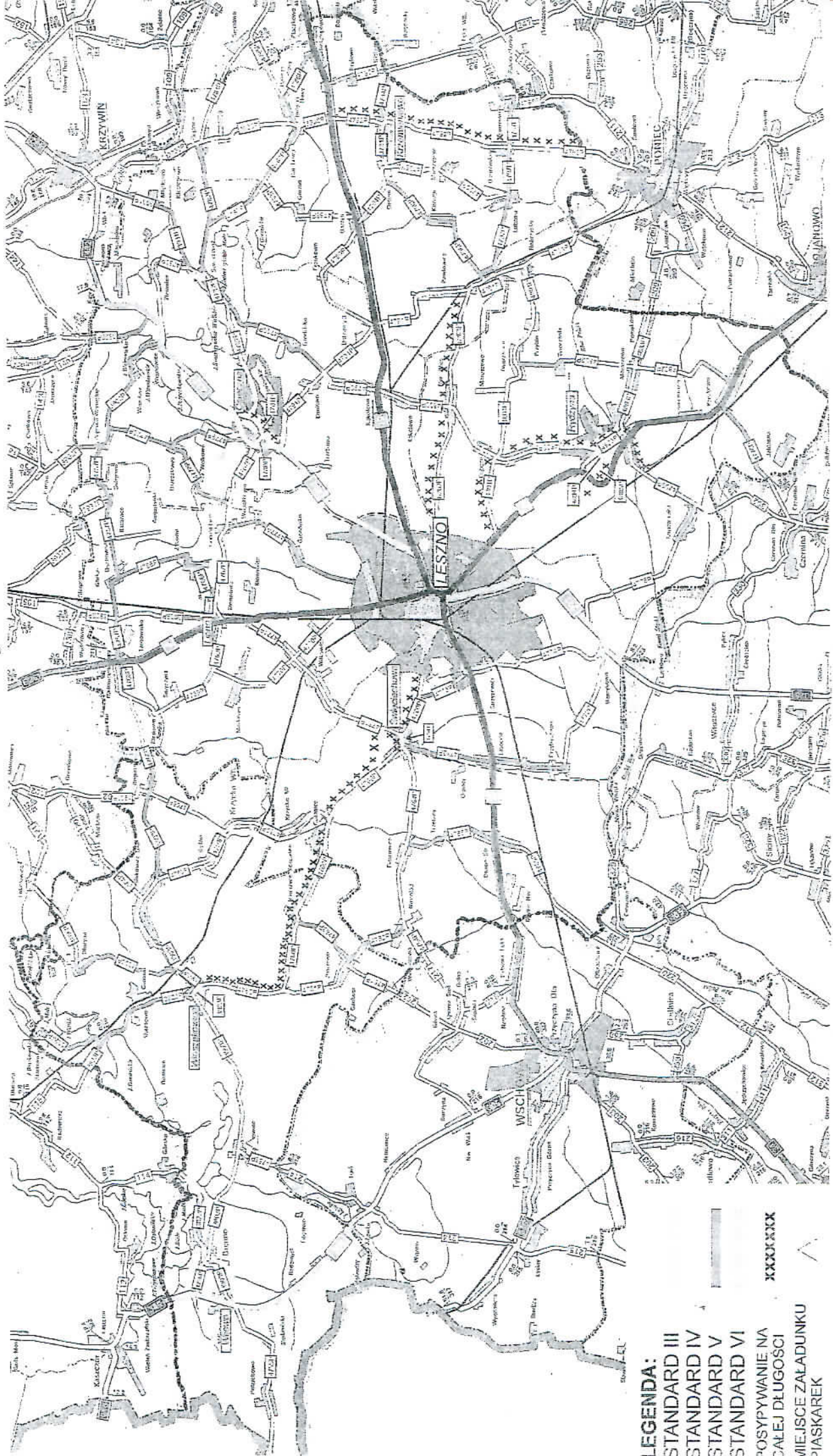
Lp.	Nr drogi	Nazwa drogi (odcinek)	Długość (km)	standard	Długość odcinków do posypywania (mb)	Powierzchnia do posypania (m2)	Uwagi
1	2	3	4	5	6	7	8
1	3822P	granica powiatu - Brenno 0+000 - 3+864	3,864	VI	700	3 300	
2	3938P	Targowisko - Lipno 1+060 - 2+500	1,440	VI			
3	4769P	Błotkowo - Lipno 1+090 - 4+051	2,961	VI	150	750	
4	4772P	Henrykowo - (Droga powiatowa nr 4774P) 10+400 - 11+080	0,680	VI			
5	4806P	Dłużyna - Granica ZDP 4+310 - 6+148	1,838	VI			
6	4768P	Radomicko 6+920 - 8+090	1,170	VI			
7	4789P	Frankowo 0+000 - 2+976	2,976	VI	300	1 500	
8	4795P	Drobnin - Mierzejewo - Lubonia 0+000 - 4+995	4,995	VI	600	3 000	
9	3937P	Granica ZDP - Sulejewo 0+000 - 1+568	1,566	VI	200	1 000	
10	4774P	Strzyżewice - Henrykowo Droga wojewódzka nr 323 0+000 - 5+790	5,790	VI	700	3 500	
11	4788P	Górzno - Garzyn 1+800 - 4+627	2,827	VI	200	900	
12	4771P	Wilkowice 1+660 - 2+465	0,805	VI			
			30,912		2 850	13 950	

Lp.	Nr drogi	Nazwa drogi (odcinek)	Długość (km)	standard	Długość odcinków do posypywania (mb)	Powierzchnia do posypania (m2)	Uwagi
1	2	3	4	5	6	7	8
1	3938P	Granica ZDP - (Droga powiatowa nr 4757P) 0+000 - 1+060	1,060	brak			
2	4771P	(Droga krajowa nr 5) - Wilkowice 0+000 - 1+660	1,660	brak			
3	4769P	Blotkowo 0+000 - 1+090	1,090	brak			
4	4765P	Długie Stare - granica powiatu 5+214 - 9+652	4,438	brak			
5	4772P	Przybyszewo - Henrykowo 6+254 - 10+400	4,146	brak			
6	4768P	Granica ZDP - Radomicko 3+457 - 6+920	3,463	brak			
7	4802P	Tworzanki - Moraczewo - Lasotki 1+750 - 7+151	5,401	brak			
8	4775P	(Droga wojewódzka nr 323) - Książęcy Las - Tarnowa Łąka 0+000 - 5+340	5,340	brak			
9	4789P	Frankowo - Garzyn 2+976 - 5+463	2,487	brak			
10	4784P	Bojanice - Granica ZDP 0+000 - 1+975	1,975	brak			
11	4758P	Zaborówiec - Granica ZDP 0+000 - 2+118	2,118	brak			
12	4788P	(Droga powiatowa nr 4787P) - Górzno 0+000 - 1+800	1,800	brak			
13	4764P	Niechlód - granica powiatu 0+000 - 1+177	1,177	brak			

36,155

ZIMOWE UTRZYMANIE DRÓG POWIATOWYCH NA ROK 2016/2017

Powiat leszczyński



- LEGENDA:**
- STANDARD III
 - STANDARD IV
 - STANDARD V
 - STANDARD VI
 - POSPYTYWANIE NA CAŁEJ DŁUGOŚCI
 - WIEJSCE ZAŁADUNKU
 - PIASKAREK