


## OGŁOSZENIE STAROSTY LESZCZYŃSKIEGO

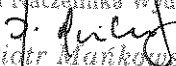
z dnia 10 maja 2019 r.


Na podstawie art. 24a ust. 8 ustawy z dnia 17 maja 1989 r. Prawo geodezyjne i kartograficzne (Dz.U. z 2019 r. poz. 725 t.j.) informuję, że z dniem 9 lipca 2018 roku projekt operatu opisowo-kartograficznego ewidencji gruntów i budynków, opracowany w ramach modernizacji ewidencji dla obrębu Włoszakowice, gmina Włoszakowice stał się operatem ewidencji gruntów i budynków ww. obrębu ewidencyjnego.

Zgodnie z przepisem art. 24a ust. 9 powołanej wyżej ustawy, każdy czyjego interesu prawnego dotyczą dane zawarte w ewidencji gruntów i budynków ujawnione w operacie opisowo-kartograficznym obrębu Włoszakowice, może w terminie 30 dni od dnia ogłoszenia w Dzienniku Urzędowym Województwa Wielkopolskiego niniejszej informacji, zgłaszać zarzuty do tych danych. Zarzuty zgłoszone po tym terminie będą traktowane jak wnioski o zmianę danych ewidencyjnych.

STAROSTA

  
Jarosław Wawrzyniak

GEODETA POWIATOWY  
Z-ca Naczelnika Wydziału  
  
Piotr Mańkowski

Rada Prawny  
  
Ag. Maciej Chwał

